



Comune di Bacoli
SINDACO

ufficioprotocollo@pec.comune.bacoli.na.it

SMA Campania S.p.A.

asoria@smacampania.it

e,p.c. U.O.D. Gestione riserve naturali protette

Dott.ssa Rosa Caterina Marmo

uod500607@pec.regione.campania.it

Oggetto: Attuazione Convenzione 11/12/2019 e successive proroghe tra la Direzione Generale per l'Ambiente e l'Ecosistema - 50.06., l'Ente Parco Regionale dei Campi Flegrei e la società Campania Ambiente e Servizi SpA (CAS) confluita nella Società per la Meteorologia e l'Ambiente Campania spa giusto atto di fusione del 13.08.2022 per la *"Riqualificazione ambientale finalizzata alla fruizione e riutilizzo delle aree litorali e del patrimonio della Regione Campania con l'inclusione delle aree confiscate alla Camorra. Manutenzione, recupero, risanamento e riqualificazione ambientale e rifunionalizzazione delle fasce litorali, del patrimonio della Regione Campania e delle aree sequestrate alla camorra"*

Al fine di dare adeguata attuazione al programma di azioni afferenti la convenzione in oggetto lo scrivente Ente Parco, ha individuato quale ulteriore area di Intervento le aree verdi del promontorio di Capo Miseno, in quanto anche area ZSC - SIC IT8030002: Capo Miseno ricadente territorialmente sotto la giurisdizione amministrativa del Comune di Bacoli.

La scelta di tale Sito riveste valore strategico, per la riqualificazione e la valorizzazione del Patrimonio ecosistemico, naturalistico, ambientale, paesaggistico, storico e culturale del Parco regionale dei Campi Flegrei ed è suggerita anche dalla necessità di preservare una corretta fruizione pubblica sostenibile.

Il sito, potrà essere contati azioni reso visitabile con itinerari naturalistici organizzati, anche avvalendosi di un sistema sentieristico, i cui tracciati, già esistenti, se adeguatamente rifunionalizzati renderanno accessibile, in forma regolare e adeguatamente regolamentata, uno dei siti meglio rappresentativi dell'identità Parco dei Campi Flegrei.

Per le ragioni sopra esposte ed in attuazione dell'art.3 della Convenzione in essere in regime di proroga, l'Ente Parco ha necessità di procedere alla consegna delle aree oggetto degli interventi in convenzione alla Società di Servizi per il tempo occorrente alla esecuzione delle azioni che saranno programmate e definite nell'apposito programma esecutivo.

Occorre pertanto che il Comune di Bacoli, come già avvenuto per le attività di manutenzione esperite nel sito "Parco Monumentale di Baia" preventivamente concordati, formalmente, sostanzialmente ed in tempi rapidi, con l'Ente Parco i seguenti aspetti logistico organizzativi attivando ed attuando azioni ed interventi indispensabili al regolare ed efficace sviluppo dell'insieme di azioni da indicare in dettaglio nel richiamato programma annuale.

Al Comune, cui compete per Convenzione lo smaltimento dei rifiuti raccolti e differenziati sul proprio territorio, si chiede di individuare, indicare e rendere disponibile funzionalmente un sito di raccolta provvisorio e prossimo all'area di intervento presso Capo Miseno.

In tale sito di raccolta potrà essere effettuato il deposito dei rifiuti differenziati, raccolti e smistati



dalle azioni affidate alla società di Servizi in convenzione ed eseguiti nel sito di intervento indicato in attuazione del Programma esecutivo.

Per rendere il tutto sostenibile ed eseguibile in forma consona ed adeguata all'obiettivo di rendere il sito effettivamente visitabile e gestibile ad impatto minimo garantendo la Conservazione del SIC in questione, occorre che il sistema del tracciato di accesso al sito compreso dalla Strada Comunale alla stazione EAV Cuma, sia preventivamente dal Comune di Bacoli reso fruibile per il periodo di intervento in condizione di sicurezza carrabile.

Il citato tracciato ed il sito di accoglienza dovranno altresì essere dotati dei servizi di rete infrastrutturali (elettricità, rete idrica per uso potabile ed antincendio, rete telefonia ed internet) necessari a garantire anche una serie di funzioni di sicurezza e fruizione da porre a servizio degli itinerari naturalistici e della gestione dell'Intero Sito.

Data la possibilità di eseguire un'azione articolata ed utile per l'Intera Comunità Flegrea avvalendosi di risorse economiche altrimenti non rinvenibili si confida in un rapido riscontro positivo dal Comune di Bacoli.

È infine necessario chiedere al Comune di Bacoli di comunicare allo scrivente, a stretto giro di posta, le determinazioni sulle richieste sopra enunciate, anche al fine di programmare in tempi rapidi un incontro organizzativo con tutti i soggetti istituzionali, amministrativi ed operativi interessati all'attuazione del Programma in convenzione.

Con la presente lo scrivente chiede formalmente a codesto Comune, di consentire l'effettuazione degli interventi di pulizia sull'area di intervento presso il Promontorio di Capo Miseno indicato dalla allegata scheda illustrativa.

Lo scrivente Ente Parco, pertanto, resta in attesa di ricevere dal Comune di Bacoli il necessario e richiesto preventivo supporto amministrativo.

In attuazione dell'art.3 della convenzione in essere, il Comune di Bacoli deve garantire il supporto richiesto al fine di procedere alla consegna delle aree oggetto degli interventi in convenzione alla Società di Servizi per il tempo occorrente alla esecuzione delle azioni che saranno programmate e definite in dettaglio nell'apposito programma esecutivo di cantiere.

Istruttoria
Giulio Monda



il Presidente/Commissario
Arch. Francesco Maisto

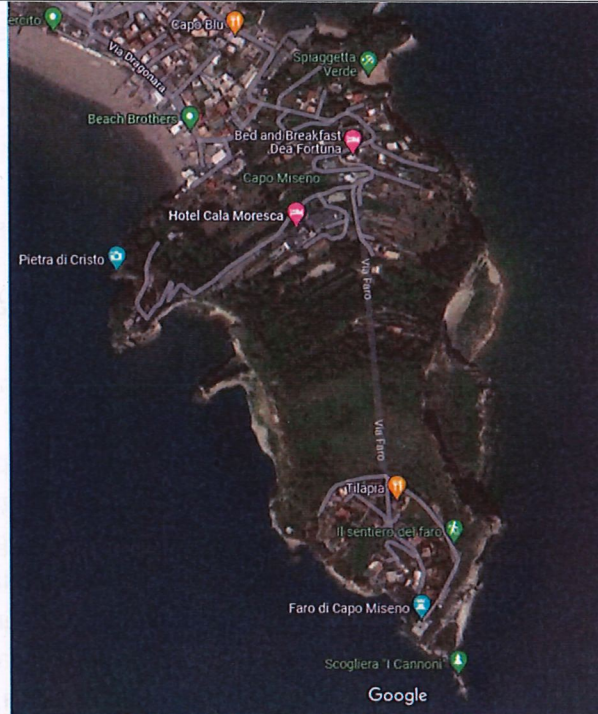
Il Responsabile Amministrativo

(Visto ex art.147 bis del D.lgs. 18 agosto 2000, n. 267 e s.m.i)

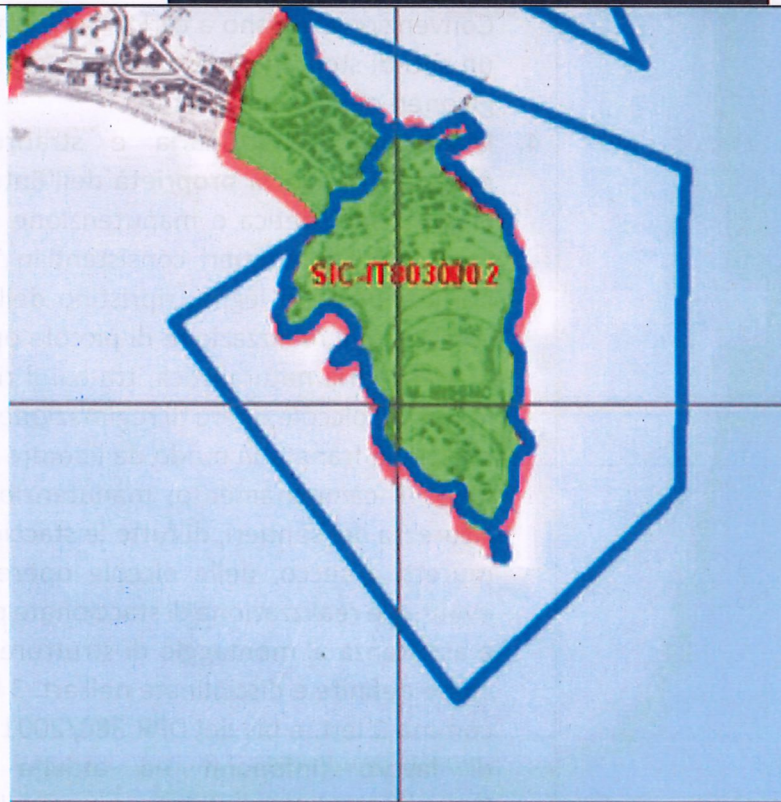
Dott. Massimo D'Antonio

SCHEDA INTERVENTO
area ZSC - SIC IT8030002: Capo Miseno in Comune di Bacoli

**Localizzazione
aerofotogrammetrica**



Localizzazione



area ZSC - SIC IT8030002: Capo Miseno ricadente territorialmente sotto la giurisdizione amministrativa del Comune di Bacoli

III



Descrizione sintetica
degli interventi
previsti

1. **Ripristino funzionalità e fruibilità (comprese tabelle e cartellonistica)** Ripristino funzionalità dei sentieri, mediante interventi di decespugliamento localizzato, leggere potatura a carico di siepi e/o piante arboree, raccolta del materiale di varia natura (fogliame, rami, detriti vari, ecc.), ripristino della funzionalità delle opere di presidio (piano di calpestio, cunette, cunettoni, tombini, ecc.) rasatura tappeti erbosi, compreso l'eventuale trasporto a rifiuto del materiale e/o eventuale abbruciamento dello stesso e ogni altro onere e magistero necessario al mantenimento della fruibilità del tracciato
2. **Ripristino funzionalità di aree verdi ad uso pubblico** – interventi ed azioni finalizzate alla rifunzionalizzazione, con opere di manutenzione e riattazione eseguite a regola d'arte, di aree:
 - a. di accoglienza
 - b. destinate ad aree pic-nic sostenibile,
 - c. sosta e parcheggio, disciplinato e commisurato alla sostenibilità ecologica delle aree interessate;
3. **Pulizia delle aree interessate** - rimozione dei rifiuti di ogni genere e categoria, raccolta, differenziazione, allontanamento dalle aree verdi di fruizione pubblica ed in particolare dai sentieri, dalle aree attrezzate di accoglienza, aree pic-nic, sosta e parcheggio. Da Convenzione restano a carico del Comune di Bacoli l'indicazione di un sito di stoccaggio temporaneo prossimo all'area di intervento e gli oneri per lo smaltimento.
4. **Manutenzione ordinaria e straordinaria degli immobili in gestione/in uso/di proprietà dell'Ente Parco regionale dei Campi Flegrei.** Segnaletica o manutenzione della segnaletica esistente e degli arredi dei sentieri, consistenti in riverniciatura e stabilizzazione dei manufatti in legno; ripristino dell'area di sedime dei sentieri, compresa la realizzazione di piccole opere con impiego di tecniche di ingegneria naturalistica, tra cui il ripristino di scalini in pietra o legname, piccole opere di regimazione idraulica ed eliminazione del materiale franato in modo da liberare il fondo da eventuali ostacoli lungo il camminamento; manutenzione ordinaria, finalizzata alla sicurezza dei sentieri, di tutte le staccionate parapetto presenti, dei muretti a secco, delle piccole opere di ingegneria naturalistica; eventuale realizzazione di staccionate parapetto; eventuale acquisto e assistenza al montaggio di strutture leggere (in legno, ecc), così come definite e disciplinate nell'art. 3 comma 1 lett. e.5 e nell'art. 6 comma 1 lett. e.bis del DPR 380/2001 e smi, destinate ad ambienti di lavoro (infopoint ed attività di promozione) dell'Ente Parco/Riserve Naturali o funzionali alla fruizione dell'area naturale protetta.




REPORT FOTOGRAFICO

ALLEGATO

SCHEDA INTERVENTO

area ZSC - SIC IT8030002: Capo Miseno in Comune di Bacoli





<p>Conformità alle norme ambientali, urbanistiche e di tutela dei beni culturali e paesaggistici</p>	<p>Le aree oggetto di intervento ricadono in zone sottoposte a tutela paesaggistica (art.142 dlgs 42/2004) ma trattandosi di opere di manutenzione non introducono modifiche che possono recare pregiudizio ai valori paesaggistici oggetto di protezione e pertanto rientranti in quanto previsti dall'art.149 del Dlgs 42/2004 e s.m.i.</p> <p>Ricadenti in aree ZSC - SIC risultano compatibili con quanto previsto dall.art.3 del regolamento regionale 1/2010 e s.m.i. e nel rispetto delle misure di conservazione prescritte con Deliberazione Giunta Regionale n. 795 del 19/12/2017 in relazione ad eventuali norme antincendio eventuali misure saranno concordate con gli Enti preposti se confliggono con le esigenze di conservazione degli habitat e /o specie</p> <p>Urbanisticamente sono opere realizzabili ai sensi dell'art.6 e 7 del DPR 380/2001 e s.m.i.</p> <p>Per tutti gli altri interventi previsti in convenzione qualora necessario verranno acquisiti i pareri ed i nulla osta previsti dalla normativa vigente</p>
<p>Conformità alla normativa in materia di tutela della salute e Sicurezza</p>	<p>Prima dell'inizio dei Lavori dovrà essere acquisita e verificata tutta la documentazione prevista dal D.Lgs 9/04/2008 e s.m.i.</p>
<p>Indicatori di risultato</p>	<ul style="list-style-type: none"> • Diradamento – ripulitura – decespugliamento aree boscate con rispetto del sottobosco; • Ripristino e riattazione funzionalità delle aree: <ul style="list-style-type: none"> ○ di accoglienza ○ destinate ad aree pic-nic sostenibile, ○ sosta e parcheggio, disciplinato e commisurato alla sostenibilità ecologica delle aree interessate; • ripulitura sentieristica • piani manutentivi affidati a terzi
<p>Risultato atteso</p>	<p>Miglioramento della fruibilità sostenibile delle aree di intervento – raggiungimento di livelli affidabili di sicurezza per la frequentazione di aree destinate a fruizione pubblica in urbani, periurbani e di alto interesse turistico ricettivo con un'azione gestionale in grado di garantire stabilità, continuità e miglioramento della funzionalità complessiva dell'Area Parco affidata alla responsabilità Gestionale dell'Ente Parco regionale dei Campi Flegrei.</p>

PCF prot. 0001206 del 16-12-2022

V

Istruttoria
Giulio Monda



il Presidente/Commissario
Arch. Francesco Maisto

Il Responsabile Amministrativo
(Visto ex art.147 bis del D.lgs. 18 agosto 2000, n. 267 e s.m.i.)
Dott. Massimo D'Antonio







PCF prot. 0001206 del 16-12-2022

Istruttoria
Giulio Monda



il Presidente/Commissario
Arch. Francesco Maisto

Il Responsabile Amministrativo
(Visto ex art.147 bis del D.lgs. 18 agosto 2000, n. 267 e s.m.i)
Dott. Massimo D'Antonio



PCF prot. 0001206 del 16-12-2022

Il Presidente/Comandante
/Dr. Francesco Maria
[Signature]

Il Responsabile
/Dr. Alessandro
[Signature]

Il Presidente/Comandante
/Dr. Francesco Maria
[Signature]

Il Responsabile
/Dr. Alessandro
[Signature]

