



ENTE PARCO REGIONALE DEI CAMPI FLEGREI

Decreto n. 61 del 02/07/2021

Oggetto: "Richiesta Autorizzazione Paesaggistica ai sensi dell'art. 21, comma 4 del D.Lgs. 42/2004, per l'esecuzione di "AREA GIOCO PER BAMBINE E BAMBINI CON DIVERSE ABILITA* NELL'AREA DELL'EX AGRUMETO DEL FUSARO - ADEGUAMENTO AREA DEL CAMPO BELLAVISTA

PREMESSO CHE:

- Con delibera di Giunta Regionale n. 2775 del 26 settembre 2003, pubblicata sul B.U.R.C. n. 54 del 17 novembre 2003, è stato istituito il Parco Naturale Regionale dei Campi Flegrei con la definizione della sua perimetrazione e zonizzazione e approvazione delle Norme di Salvaguardia;

- Parte del territorio del Comune di Bacoli (NA) ricade nell'ambito della perimetrazione definita con la predetta deliberazione di Giunta Regionale 2775/2003;

- A mezzo nota PROT. N° 0007364 DEL 01-04-2021, è stata trasmessa dal Comune di Bacoli la documentazione relativa all'Istanza "Richiesta Autorizzazione Paesaggistica ai sensi dell'art. 21, comma 4 del D.lgs. 42/2004, per l'esecuzione di "AREA GIOCO PER BAMBINE E BAMBINI CON DIVERSE ABILITA NELL'AREA DELL'EX AGRUMETO DEL FUSARO - ADEGUAMENTO AREA DEL CAMPO BELLAVISTA

- La documentazione presentata in allegato alla succitata PROT. N° 0007364 DEL 01-04-2021 consiste in una RELAZIONE TECNICO-ILLUSTRATIVA redatta dal responsabile dell'Ufficio Area 5 - Edilizia Privata-LLPP-Urbanistica e Patrimonio del Comune di Bacoli.

- Tale documentazione, posta all'esame istruttorio dell'Ente Parco regionale dei Campi Flegrei, è stata successivamente integrata dal Comune di Bacoli con relazione PROT. N° 0013709 DEL 28-06-2021 "al fine di permettere una giusta valutazione dello stesso da parte dell'Ente Parco Regionale dei Campi Flegrei".

- Le due zone interessate dagli interventi in esame sono riferiti:

1. Per l'area di Bellavista:

- La zonizzazione individuata dal vigente P.R.G. per l'area in oggetto è quella di zona 167
- L'area ricade per il P.T. P. dei Campi Flegrei in zona a Protezione Integrale.
- L'area ricade nella perimetrazione Zona B – Area di Riserva Generale della perimetrazione del Parco dei Campi Flegrei, pertanto è sottoposta alle "Norme Generali di Salvaguardia" di cui all'allegato "10" "B" alla delibera di Giunta Regionale n. 2775 del 26 settembre 2003, pubblicato sul B.U.R.C. n. Speciale del 27 maggio 2004.

2. Per l'area del parco Vanvitelliano:

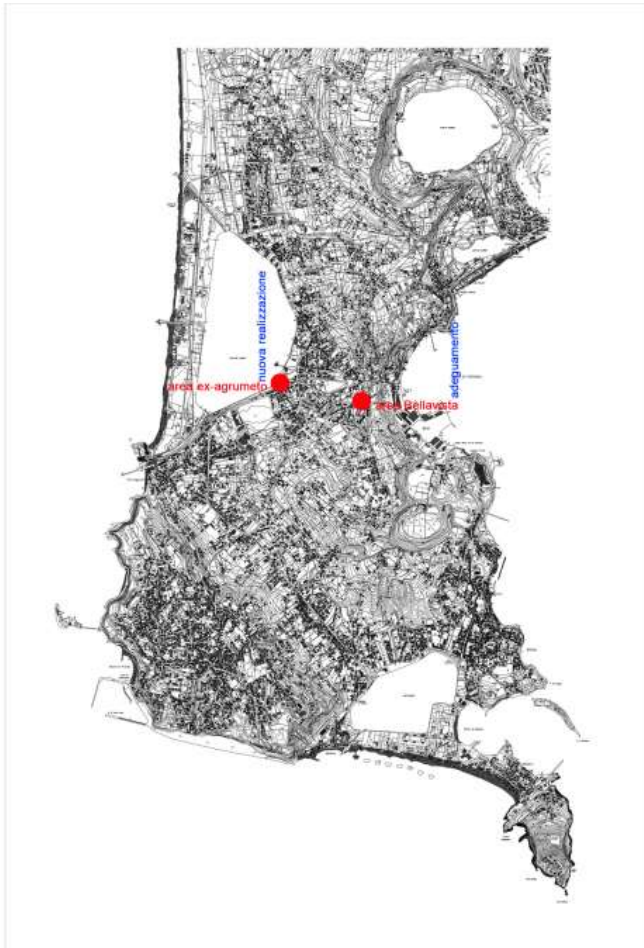
- La zonizzazione individuata dal vigente P.R.G. per l'area in oggetto è quella di zona per attuazione standards urbanistici zona c "Per il gioco e lo sport"
- L'area ricade per il P.T. P. dei Campi Flegrei in zona a Protezione Integrale.
- L'area ricade nella perimetrazione Zona B – Area di Riserva Generale della perimetrazione del Parco dei Campi Flegrei, pertanto è sottoposta alle "Norme Generali di Salvaguardia" di cui all'allegato "10" "B" alla delibera di Giunta Regionale n. 2775 del 26 settembre 2003, pubblicato sul B.U.R.C. n. Speciale del 27 maggio 2004.
- L'area di intervento ricade nell'area SIC IT 8030015 – Lago Fusaro e pertanto soggette alle prescrizioni





ENTE PARCO REGIONALE DEI CAMPI FLEGREI

di cui alla Deliberazione Giunta Regionale n. 795 del 19/12/2017 (BURC n.5 del 18 Gennaio 2018) avente ad oggetto: Approvazione Misure di conservazione dei SIC (Siti di Interesse Comunitario) per la designazione delle ZSC (Zone Speciali di Conservazione) della rete Natura 2000 della Regione Campania.



Per l'area di Bellavista



Per l'area del parco Vanvitelliano

- Come da descrizione delle opere a farsi di cui alla "Relazione Tecnica":

- *L'intervento riguarda la fornitura e installazione di attrezzature ludiche nell'area dell'ex agrumeto/frutteto del Fusaro creando spazi sicuri ed inclusivi, a basso impatto ambientale.*
- *Per l'area di Bellavista l'adeguamento con l'inserimento della pavimentazione antitrauma e di una giostrina per i bimbi con disabilità.*
- *Le aree si distingueranno per fascia di età con giochi per i bambini più piccoli (2/4+ anni) e giochi per bambini più grandi (6/8). La parte di lavori pur essendo minoritaria rispetto alla fornitura rappresenta una fase importante ed essenziale dell'intervento in quanto è da un lato propedeutica alla installazione delle nuove attrezzature dall'altro indispensabile per l'utilizzo delle attrezzature una volta installata.*
- *La zona dove verrà realizzata l'area giochi cercherà di garantire la massima sicurezza dei fruitori ed il facile accesso alle stesse, la volontà di accentuare, implementare e stimolare l'aspetto ludico e*



ENTE PARCO REGIONALE DEI CAMPI FLEGREI

aggregativo delle attività attraverso l'utilizzo di attrezzature che:

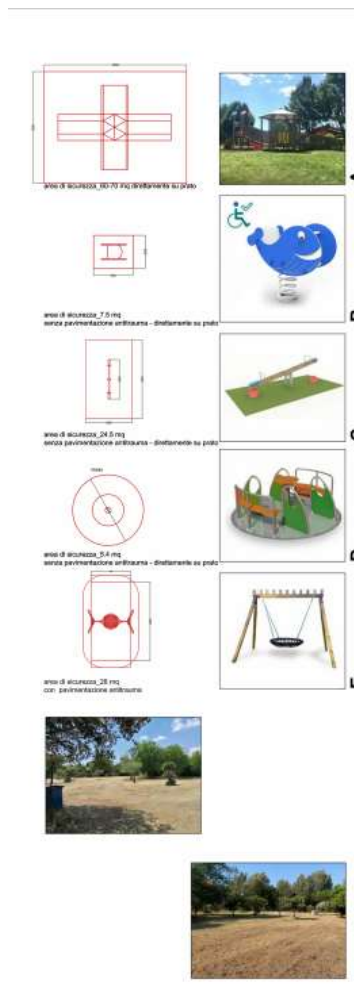
- consentano lo svolgimento delle attività da parte di più bambini permettendo così la condivisione delle esperienze e delle attività;
 - possano essere utilizzate in modi differenti e non ripetitivi dando la possibilità ai bambini di trovare autonomamente soluzioni di gioco diverse e di mettere alla prova le loro abilità in maniera graduale;
 - diano la possibilità di socializzare e svolgere giochi di ruolo;
 - stimolino la fantasia con l'utilizzo di colori e immagini
 - consentano l'utilizzo promiscuo dei giochi da bimbi abili e meno abili.
- **Il progetto mira alla giusta integrazione delle attrezzature con l'ambiente circostante, dando massima importanza alle forme ed ai colori sia della pavimentazione che delle stesse attrezzature, cercando di creare una soluzione armoniosa e a misura dei fruitori con l'obiettivo specifico e finale di favorire l'accessibilità ed inclusività anche dei bambini con qualsiasi forma di disabilità.**
- **Tutto ciò è realizzabile privilegiando l'utilizzo di:**
 - strutture prevalentemente in legno
 - l'uso di colori nelle varie tonalità per le attrezzature ludiche che garantiscano un inserimento armonioso e piacevole nelle diverse aree giochi dell'intervento;
 - l'uso di colori nelle varie tonalità per le diverse tipologie di pavimentazioni con cui viene realizzata la pavimentazione delle aree gioco con disegni e forme che rendano le aree idonee e stimolanti per le attività dei bambini (pavimentazione antitrauma ridotta al minimo dato il piano a prato).
 - **Caratteristiche tecniche dei materiali delle attrezzature ludiche.**
 - Le attrezzature ludiche oggetto del presente progetto devono rispondere alle caratteristiche tecniche, dimensionali e dei materiali prevedendo l'utilizzo dei seguenti elementi:
 - montanti in acciaio galvanizzato, acciaio galvanizzato e verniciato a polveri di poliestere o in alluminio anodizzato con sezione circolare o quadrata, spessori minimi 2.5 mm rispondenti alle richieste di robustezza e sicurezza;
 - tubolari di raccordo in acciaio inossidabile o zincato, ad alta resistenza meccanica;
 - lastre colorate in HPL o HDPE, materiali che mantengono nel tempo le loro caratteristiche dimensionali in quanto non subiscono alterazioni dovute alle condizioni meteorologiche;
 - cavi realizzati con funi di acciaio galvanizzato rivestito in poliestere.
 - bulloneria realizzata interamente in acciaio inossidabile per garantire una alta resistenza all'usura ed alla corrosione.
 - finiture ed elementi in legno.
 - **È previsto un PIANO DI MANUTENZIONE**
 - Relativamente alla manutenzione delle nuove attrezzature ludiche si precisa che il fornitore dovrà fornire una garanzia:
 - per almeno cinque anni per anomalie strutturali dei prodotti dovute a qualsiasi difetto dei materiali o vizio di produzione su pezzi in metallo, plastica ad alta densità, molle, pezzi in plastica stampati

o rotostampati, chiusure e assemblaggi;

- per almeno dieci anni per anomalie strutturali dei prodotti dovute a qualsiasi difetto dei materiali o vizio di produzione su pannelli in HPL e HDPE e pali e telai/strutture portanti in acciaio galvanizzato verniciato, acciaio galvanizzato, alluminio anodizzato e tubolari in acciaio inox; incrementabile in sede di gara.

- **L'intervento sarà realizzato secondo la seguente descrizione:**

- L'intervento, contemplato dal presente progetto, si articola in un insieme sistematico di opere atte alla riorganizzazione funzionale dell'area ludica mediante:
- allestimento delle opere provvisoriale (recinzioni, ecc.)
- nuovi massetti, rivestimenti e installazione pavimentazione antitrauma solo dove occorre;
- fornitura e posa in opera delle installazioni ludiche;
- sistemazione dell'area con finiture e verniciature.

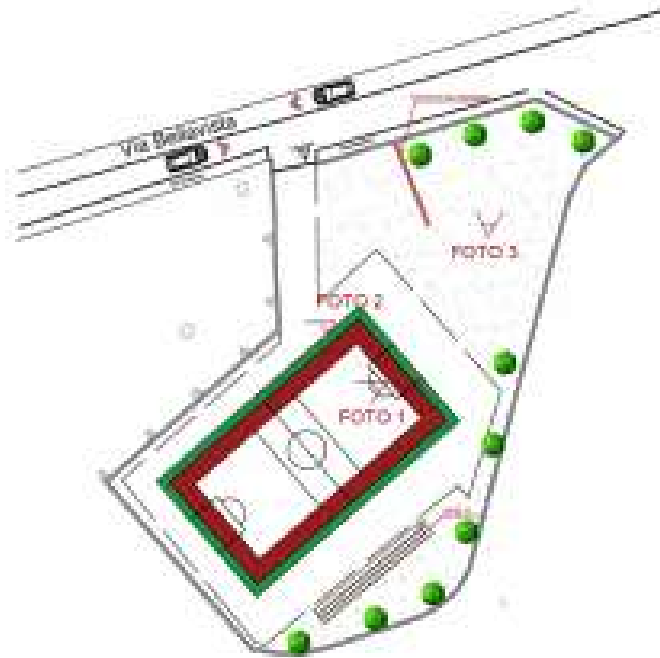


SCHEMI TIPOLOGICI DELLE INSTALLAZIONI IN PROGETTO

Gli interventi, come sopra descritti dalla relazione tecnica esaminata, sono da realizzare rispettivamente:

1

area giochi Bellavista-adeguamento con inserimenti



1 – AREA GIOCHI BELLAVISTA

- L'area individuata per la posa in opera delle attrezzature giochi previste in progetto è individuata planimetricamente sul territorio del comune di Bacoli alla intersezione tra via Bellavista e via Mozart in appezzamento contiguo a lotto a destinazione attrezzatura sportiva.

- Tra gli obiettivi descritti c'è quello di garantire ai cittadini di utilizzare e vivere al meglio l'area a verde posta in posizione baricentrica rispetto all'intero territorio e insieme adeguare l'area del campo di Bellavista (area 167 accanto a plesso Bellavista dell'I.C. Plinio il Vecchio)



2 - Per l'area del parco Vanvitelliano



2 – AREA GIOCHI EX AGRUMETO – GIARDINO STORICO PARCO VANVITELLIANO

- L'Amministrazione Comunale propone di *intervenire in un'area contigua al giardino storico del compendio Vanvitelliano definito "ex agrumeto"*
- La scelta dell'area per la realizzazione dell'area gioco del parco vanvitelliano è dal Comune di Bacoli ritenuta strategica in quanto si pone in continuità con il progetto approvato e realizzato dalla Soprintendenza ai Beni culturali per il giardino storico del complesso vanvitelliano completato nell'anno 2005 che prevedeva, per una delle aiole del giardino storico, la realizzazione di un'area per il gioco mai realizzata o non più esistente.

Che in tale area l'amministrazione Comunale ritiene:



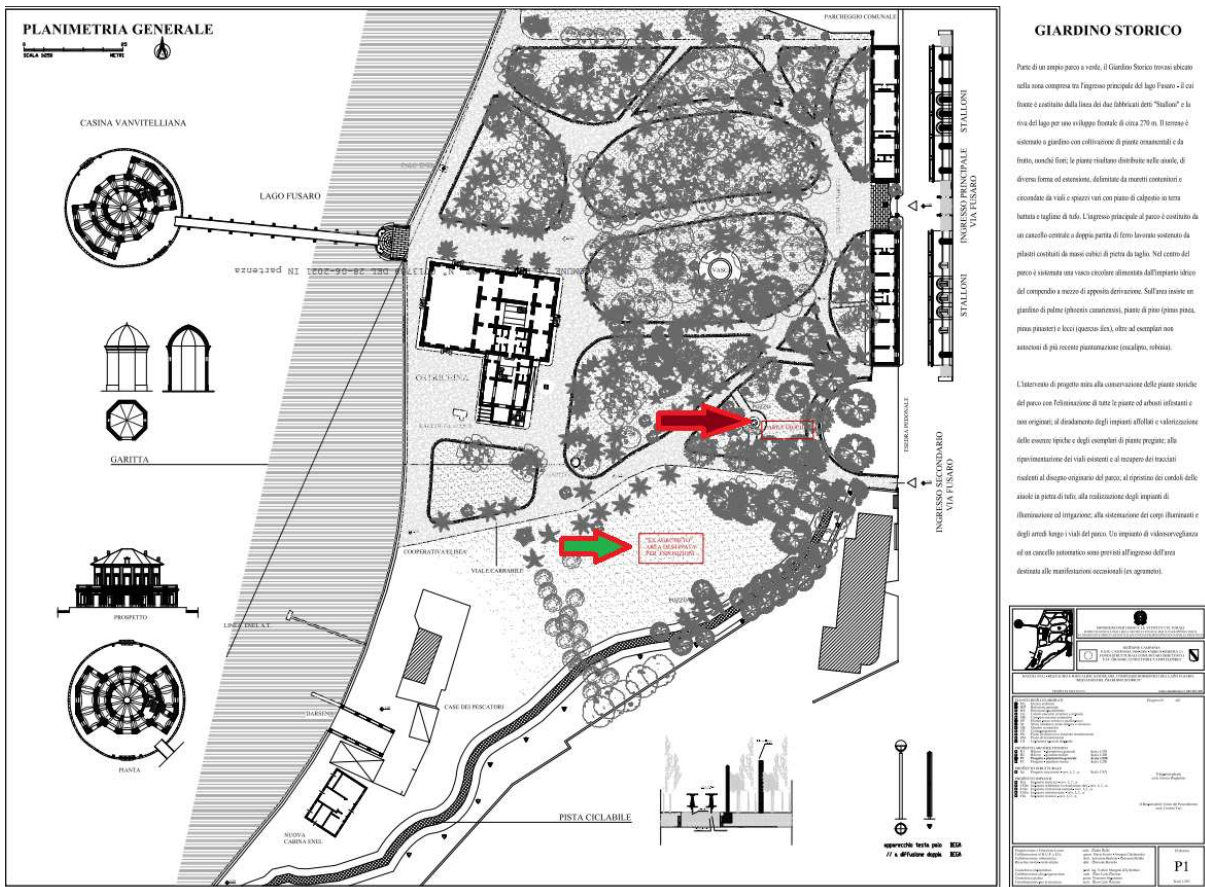
ENTE PARCO REGIONALE DEI CAMPI FLEGREI

1. possa portarsi a compimento il progetto del MINISTERO PER I BENI E LE ATTIVITA' CULTURALI SOPRINTENDENZA PER I BENI ARCHITETTONICI E PER IL PAESAGGIO E PER IL PATRIMONIO STORICO ARTISTICO ED ETNOANTROPOLOGICO DI NAPOLI E PROVINCIA all'interno del P.O.R. CAMPANIA 2000-2006 - ASSE II - MISURA 2.1 FONDI STRUTTURALI COMUNITARI OBIETTIVO I P.I.T. GRANDE ATTRATTORE CAMPI FLEGREI REGIONE CAMPANIA per il giardino storico del compendio vanvitelliano.

2. Possa migliorare la fruizione di uno dei luoghi dove meglio si coniuga la possibilità di godere del patrimonio monumentale, paesaggistico e ambientale da parte dei più piccoli.

RILEVATO CHE:

- Dalla relazione PROT. N° 0013709 DEL 28-06-2021 posta all'attenzione istruttoria dal comune di Bacoli "al fine di permettere una giusta valutazione dello stesso da parte dell'Ente Parco Regionale dei Campi Flegrei", l'area oggetto della proposta di intervento, definita Ex agrumeto (sotto indicata con freccia verde bordata in rosso), rispetto alla originaria area giochi individuata nel giardino storico (sotto indicata con freccia rossa bordata in rosso) si colloca più a sud della originaria disposizione planimetrico/progettuale



- La traslazione dell'area giochi all'"EX AGRUMETO" viene proposta dal Comune per migliorare un utilizzo da parte delle tante famiglie per la sua posizione all'incrocio tra il percorso di visita del parco vanvitelliano e l'imbocco della circumlacuale verso la foce sud del Lago Fusaro

PCF prot. 0000415 del 02-07-2021





ENTE PARCO REGIONALE DEI CAMPI FLEGREI

- In particolare, per quanto descritto, riportato e documentato nella relazione tecnica e nella documentazione integrativa e qui richiamata, le opere e le attività antropiche conseguenti, l'intervento proposto all'interno dell'area SIC IT 8030015 – Lago Fusaro, si configura come intervento di riqualificazione urbana di un'area già storicamente destinata ad uso pubblico (area destinata ad ESPOSIZIONI CON STAND NON PERMANENTI) a servizio dei fruitori del Parco Vanvitelliano
- Le attrezzature e le opere in progetto per tipologia e dimensione non comportano sottrazione di ulteriori superfici naturali e non determinano nessuna nuova e ulteriore interferenza significativa con le componenti abiotiche e biotiche del sito tutelato
- Per l'intervento esaminato si può quindi escludere il verificarsi di nuovi ed ulteriori effetti significativi negativi sul sito della rete Natura 2000 interessato e pertanto le attrezzature e le opere in progetto non possono essere considerati per sé stesse un nuovo, ulteriore e significativo detrattore circa l'evoluzione naturale del contesto in funzione dell'Habitat lacuale cui sottende.

CONSIDERATO

- **CHE** le opere e le attrezzature in esame, ricadenti rispettivamente nelle individuate e denominate AREA BELLAVISTA e AREA PARCO VANVITELLIANO ricadenti nella Zona B – Area di Riserva Generale della perimetrazione del Parco dei Campi Flegrei, per le finalità pubbliche cui sono destinate senza determinare aumenti di Superfici e Volumi Utili e senza cambio di destinazione d'Uso risultano:
 - **autorizzabili** rispetto alle "Norme Generali di Salvaguardia" di cui all'allegato "10" "B" alla delibera di Giunta Regionale n. 2775 del 26 settembre 2003, pubblicato sul B.U.R.C. n. Speciale del 27 maggio 2004.
- **CHE** le opere e le attività antropiche previste nell'Area ex Agrumeto nel Giardino Storico del Parco Vanvitelliano, proposto all'interno dell'area SIC IT 8030015 – Lago Fusaro, configurate come intervento di riqualificazione urbana di un'area già storicamente destinata a fruizione pubblica a servizio dei fruitori del Parco Vanvitelliano, (area destinata ad ESPOSIZIONI CON STAND NON PERMANENTI) non possono essere considerate per sé stesse un nuovo, ulteriore e significativo detrattore circa l'evoluzione naturale del contesto in funzione dell'Habitat lacuale cui sottende e pertanto:
 - **consentite** dalle misure di conservazione di cui alla Deliberazione Giunta Regionale n. 795 del 19/12/2017 (BURC n.5 del 18 gennaio 2018) avente ad oggetto: Approvazione Misure di conservazione dei SIC (Siti di Interesse Comunitario) per la designazione delle ZSC (Zone Speciali di Conservazione) della rete Natura 2000 della Regione Campania.
- **CHE**, tuttavia, non si può nascondere la rilevante compromissione dell'intero sistema lacuale che ha visto e vede ridurre nel tempo ed in forma disordinata anche i frammenti residuali degli HABITAT che costituiscono il SIC lacustre in questione;
- **CHE** in ossequio agli indirizzi Comunitari il compromesso HABITAT del SIC IT 8030015 – Lago Fusaro andrebbe, altresì recuperato e rigenerato con politiche di riordino e riqualificazione ambientale di tutte le attività antropiche che attualmente, non adeguatamente disciplinate e regolamentate, costituiscono rilevanti detrattori della naturalità dei luoghi;

RITENUTO

- **CHE** si possa rilasciare PARERE FAVOREVOLE CON PRESCRIZIONI alla realizzazione delle opere in progetto ponendo specifiche prescrizioni a tutela dell'area SIC IT 8030015 – Lago Fusaro;
- **CHE**, invocando il PRINCIPIO di precauzione, dando adeguata informativa a mezzo cartellonistica divulgativa rivolta al pubblico, di essere all'interno dell'area SIC IT 8030015 – Lago Fusaro, risulta utile

PCF prot. 0000415 del 02-07-2021





ENTE PARCO REGIONALE DEI CAMPI FLEGREI

autorizzare la realizzazione degli interventi in progetto previste disponendo, per la correlata fruizione pubblica del Parco Vanvitelliano, le seguenti PRESCRIZIONI:

- Al fine di non arrecare disturbo e danno alla fauna e all'avifauna stanziale e migratoria presente nell'intera area SIC IT 8030015 – Lago Fusaro:
 - Di vietare nel Parco Vanvitelliano l'uso generalizzato di punti luci con fonti luminose indirizzate verso il cielo, autorizzando altresì esclusivamente quelle forme di illuminazioni puntualmente progettate, autorizzate e mirate a valorizzare esclusivamente i beni architettonici e storici censiti all'interno del Parco Vanvitelliano.
 - Di vietare l'uso non autorizzato di fonti sonore o di rumore che si sommino alle già fortemente impattanti cause di rumore provenienti dalle aree urbanizzate contigue al Parco Vanvitelliano ed incidenti negativamente sull'intera area SIC IT 8030015 – Lago Fusaro
 - Di interdire con mezzi dissuasori adeguati, in caso di Eventi, Manifestazioni, Esposizioni e/o altre attività che comportano un aumento fuori dall'ordinario della presenza antropica nel Giardino Storico del Parco Vanvitelliano, l'accesso alle sponde del lago Fusaro per mitigare il rischio che un eccessivo carico antropico possa determinare danni sui delicati equilibri ecologici e biologici lungo il percorso circumlacuale del Lago Fusaro.
 - Di disporre, in via ordinaria e nei casi di Eventi, Manifestazioni, Esposizioni e/o altre attività che comportano un aumento fuori dall'ordinario della presenza antropica nel Giardino Storico del Parco Vanvitelliano, una adeguato piano di raccolta e smaltimento dei rifiuti solidi e liquidi con particolare attenzione per quelli potenzialmente inquinanti e pericolosi se dispersi nell'ambiente.
 - Di disciplinare, in via ordinaria e nei casi di Eventi, Manifestazioni, Esposizioni e/o altre attività, l'uso indiscriminato di DRONI delimitando per il loro uso privato orario ed area di volo consentito, il numero massimo di droni in volo contemporaneo, prevedendo sanzioni a carico dei trasgressori, eventuali deroghe dovranno essere adeguatamente motivate e dovranno essere preventivamente autorizzate dall'Ente Parco regionale dei Campi Flegrei Gestore del SIC IT 8030015 – Lago Fusaro.

- CHE al Comune resta la verifica della legittimità dello stato di fatto del sito e dei manufatti realizzati e a realizzarsi, che devono essere conformi alla Prescrizione del Presente PARERE FAVOREVOLE CON PRESCRIZIONE dell'Ente Parco, e compatibili con le esigenze della tutela paesistica.

VISTE:

- la legge 6 dicembre 1991, n. 394 e s.m.i.; - la L.R. 1° settembre 1993, n. 33 e ss.mm. e ii.;
- le Norme di Salvaguardia allegate alla Deliberazione di Giunta Regionale n. 2775 del 26 settembre 2003, pubblicata sul B.U.R.C. n. Speciale del 27 maggio 2004;
- la Deliberazione Giunta Regionale n. 795 del 19/12/2017 (BURC n.5 del 18 Gennaio 2018) avente ad oggetto: Approvazione Misure di conservazione dei SIC (Siti di Interesse Comunitario) per la designazione delle ZSC (Zone Speciali di Conservazione) della rete Natura 2000 della Regione Campania
- la Delibera di Giunta Regionale n. 504 del 22 ottobre 2019 con la quale è nominato il Commissario del Parco dei Campi Flegrei, con le funzioni di Presidente;





ENTE PARCO REGIONALE DEI CAMPI FLEGREI

- la Delibera Giunta Regionale 684 del 30/12/2019 di affidamento agli Enti Parco della gestione delle aree SIC e ZPS
- la richiesta del Comune di Bacoli pervenuta con nota PROT. N° 0007364 DEL 01-04-2021
- la documentazione integrativa pervenuta dal Comune di Bacoli con nota PROT. N° 0013709 DEL 28-06-2021
“al fine di permettere una giusta valutazione dello stesso da parte dell’Ente Parco Regionale dei Campi Flegrei”

Alla stregua dell’istruttoria compiuta, nonché dell’attestazione di regolarità e nelle more dell’approvazione del Piano di Gestione del Parco regionale dei Campi Flegrei:

DECRETA

per i motivi di cui in premessa, che qui si intendono tutti richiamati, sul piano formale e sostanziale:

- **Di prendere atto:**

- **CHE** le opere e le attrezzature in esame, ricadenti rispettivamente nelle individuate e denominate AREA BELLAVISTA e AREA PARCO VANVITELLIANO ricadenti nella Zona B – Area di Riserva Generale della perimetrazione del Parco dei Campi Flegrei, per le finalità pubbliche cui sono destinate senza determinare aumenti di Superfici e Volumi Utili e senza cambio di destinazione d’Uso risultano:
 - **autorizzabili** rispetto alle “Norme Generali di Salvaguardia” di cui all’allegato “10” “B” alla delibera di Giunta Regionale n. 2775 del 26 settembre 2003, pubblicato sul B.U.R.C. n. Speciale del 27 maggio 2004.
- **CHE** le opere e le attività antropiche previste nell’Area ex Agrumeto nel Giardino Storico del Parco Vanvitelliano, proposto all’interno dell’area SIC IT 8030015 – Lago Fusaro, configurate come intervento di riqualificazione urbana di un’area già storicamente destinata a fruizione pubblica a servizio dei fruitori del Parco Vanvitelliano, (area destinata ad ESPOSIZIONI CON STAND NON PERMANENTI) non possono essere considerate per sé stesse un nuovo, ulteriore e significativo detrattore circa l’evoluzione naturale del contesto in funzione dell’Habitat lacuale cui sottende e pertanto risultano:
 - **consentite** dalle misure di conservazione di cui alla Deliberazione Giunta Regionale n. 795 del 19/12/2017 (BURC n.5 del 18 gennaio 2018) avente ad oggetto: Approvazione Misure di conservazione dei SIC (Siti di Interesse Comunitario) per la designazione delle ZSC (Zone Speciali di Conservazione) della rete Natura 2000 della Regione Campania.

- **Di rilasciare PARERE FAVOREVOLE CON PRESCRIZIONI** alla realizzazione delle opere in progetto ponendo specifiche prescrizioni a tutela dell’area SIC IT 8030015 – Lago Fusaro;
- **DI DISPORRE L’OBBLIGO DI DARE** adeguata informativa a mezzo cartellonistica divulgativa rivolta al pubblico che frequenta il Parco Vanvitelliano, di essere all’interno dell’area SIC IT 8030015 – Lago Fusaro.
- **DI INVOCARE IL PRINCIPIO DI PRECAUZIONE**, autorizzando la realizzazione degli interventi in progetto previste disponendo al contempo, per la correlata fruizione pubblica del Parco Vanvitelliano, **le seguenti PRESCRIZIONI:**
 - Al fine di non arrecare disturbo e danno alla fauna e all’avifauna stanziale e migratoria presente nell’intera area SIC IT 8030015 – Lago Fusaro:

PCF prot. 0000415 del 02-07-2021





parco regionale dei campi flegrei

ENTE PARCO REGIONALE DEI CAMPI FLEGREI

- È **VIETATO** nel Parco Vanvitelliano l'uso generalizzato di punti luci con fonti luminose indirizzate verso il cielo, autorizzando altresì esclusivamente quelle forme di illuminazioni puntualmente progettate, autorizzate e mirate a valorizzare esclusivamente i beni architettonici e storici censiti all'interno del Parco Vanvitelliano.
- È **VIETATO** l'uso non autorizzato di fonti sonore o di rumore, di qualsiasi natura e wattaggio, che si sommino alle già fortemente impattanti cause di rumore provenienti dalle aree urbanizzate contigue al Parco Vanvitelliano ed incidenti negativamente sull'intera area SIC IT 8030015 – Lago Fusaro.
- È **INTERDETTO** con mezzi dissuasori adeguati, in caso di Eventi, Manifestazioni, Esposizioni e/o altre attività che comportano un aumento fuori dall'ordinario della presenza antropica nel Giardino Storico del Parco Vanvitelliano, l'accesso alle sponde del lago Fusaro per mitigare il rischio che un eccessivo carico antropico possa determinare danni sui delicati equilibri ecologici e biologici lungo il percorso circumlacuale del Lago Fusaro.
- È **FATTO OBBLIGO DISPORRE E RENDERE PUBBLICO**, in via ordinaria e nei casi di Eventi, Manifestazioni, Esposizioni e/o altre attività che comportano un aumento fuori dall'ordinario della presenza antropica nel Giardino Storico del Parco Vanvitelliano, un adeguato piano di raccolta e smaltimento dei rifiuti solidi e liquidi con particolare attenzione per quelli potenzialmente inquinanti e pericolosi se accidentalmente dispersi nell'ambiente.
- È **FATTO OBBLIGO DISPORRE UN REGOLAMENTO** che, in via ordinaria e nei casi di Eventi, Manifestazioni, Esposizioni e/o altre attività, non consenta l'uso indiscriminato di DRONI delimitando per il loro uso privato orario ed area di volo consentito, il numero massimo di droni in volo contemporaneo, prevedendo sanzioni a carico dei trasgressori, eventuali deroghe dovranno essere adeguatamente motivate e dovranno essere preventivamente autorizzate dall'Ente Parco regionale dei Campi Flegrei Gestore del SIC IT 8030015 – Lago Fusaro.

- **DI PRECISARE CHE** al Comune resta la verifica della legittimità dello stato di fatto del sito e dei manufatti realizzati e a realizzarsi, che devono essere conformi alla Prescrizione del Presente **PARERE FAVOREVOLE CON PRESCRIZIONE** dell'Ente Parco, e compatibili con le esigenze della tutela paesistica.

- di stabilire che il presente decreto è immediatamente esecutivo;
- di disporre la pubblicazione del presente Decreto come per legge;
- di trasmettere il presente decreto:
 - al Comune di BACOLI;
 - alla UOD 50 06 07 Gestione delle risorse naturali protette - Tutela e salvaguardia dell'habitat marino e costiero – Parchi e riserve naturali della Giunta Regionale della Campania.

Istruttoria

Giulio Monda

il Presidente/Commissario

Arch. Francesco Maisto





ENTE PARCO REGIONALE DEI CAMPI FLEGREI

DICHIARAZIONE DI CONFORMITA' AMMINISTRATIVO/CONTABILE

Ai sensi e per gli effetti ex art.147 bis del D.lgs. 18 agosto 2000, n. 267 e s.m.i., il sottoscritto Massimo D'Antonio, Responsabile Amministrativo Ente Parco regionale dei Campi Flegrei giusto decreto interassessorile n.84 del 22/06/2020

Oggetto: "Richiesta Autorizzazione Paesaggistica ai sensi dell'art. 21, comma 4 del D.Lgs. 42/2004, per l'esecuzione di "AREA GIOCO PER BAMBINE E BAMBINI CON DIVERSE ABILITA* NELL'AREA DELL'EX AGRUMETO DEL FUSARO - ADEGUAMENTO AREA DEL CAMPO BELLAVISTA

Visti gli atti a corredo del provvedimento qui esaminato e la normativa in esso citata;

ATTESTA

- LA REGOLARITÀ E LA CORRETTEZZA** dell'atto ai sensi e per gli effetti di quanto dispone l'art. 147 bis del D. Lgs. 267/2000;

DISPONE

- LA PUBBLICAZIONE** nei termini di legge e del Piano vigente sulla trasparenza e sull'anticorruzione di copia conforme dell'atto in oggetto, certificandone la esecutività con Prot. PCF Del
- DI DEPOSITARE** l'originale in archivio in uno al fascicolo pertinente;

Il Responsabile Amministrativo

Dott. Massimo D'Antonio