



Al Presidente della ASD Canottieri Isola di Procida Giovanni
Scotto di Carlo islandtour@pec.it

All'Ufficio Circondariale Marittimo di Pozzuoli
cp-pozzuoli@pec.mit.gov.it

All'Ufficio Locale Marittimo di Baia
lcbaia@mit.gov.it

All'Ufficio Circondariale Marittimo di Procida
cp-procida@pec.mit.gov.it

Al Parco Archeologico di Baia
mbac-pa-fleg@mailcert.beniculturali.it

Area Marina Protetta Regno di Nettuno
info@nettunoamp.it

e p.c. al Comune di Bacoli
ufficioprotocollo@pec.comune.bacoli.na.it

alla UOD 50 06 07 Gestione delle risorse naturali protette -
Parchi e riserve naturali della Giunta Regionale della Campania

.....

Oggetto: Richiesta autorizzazione per svolgimento traversata storica in Stand Up Paddle nelle acque di Bacoli e Procida nell'ambito della manifestazione TROFEO DEL MARE – Procida V Repubblica Marinara il giorno 11 settembre 2022 – **RILASCIO NULLA OSTA CON PRESCRIZIONE**

PREMESSO CHE:

- con delibera di Giunta Regionale n. 2775 del 26 settembre 2003, pubblicata sul B.U.R.C. n. 54 del 17 novembre 2003, è stato istituito il Parco Naturale Regionale dei Campi Flegrei con la definizione della sua perimetrazione e zonizzazione e approvazione delle Norme di Salvaguardia;
- parte del territorio del Comune di Bacoli (NA) ricade nell'ambito della perimetrazione definita con la predetta deliberazione di Giunta Regionale 2775/2003;
- a mezzo PEC, da indirizzo islandtour@pec.it, del 01/09/2022 è stata rimessa allo scrivente Ente Parco richiesta in oggetto, con nota ascritta al Presidente della Associazione Culturale MARETICA, che è stata acquisita al Prot. PCF 735 del 01/09/2022.
- Detta Associazione a, con il patrocinio del Comune di Procida nell'ambito del progetto "Premio Letterario MARETICA", comunica di aver organizzato la manifestazione TROFEO DEL MARE di Procida V Repubblica Marinara che prevede, oltre a gare nautiche di vela e canottaggio, una traversata storica in STAND UP PADDLE con partenza dal porto romano di Miseno (Bacoli (dalla spiaggia denominata Schiaccchiettiello) e arrivo al porto miceneo di Vivara (Procida) il giorno 11 settembre 2022 dalle ore 09.00 alle ore 18.00.
- A tale fine formula richiesta di autorizzazione per l'utilizzo dell'area di mare nei punti specificati di seguito, (tra quelli indicati si riportano in immagine satellitare solo i punti che rientrano nel Territorio di Competenza dello scrivente Ente Parco), precisando che tutte le operazioni saranno svolte nel pieno rispetto delle vigenti norme sulla sicurezza (Legge 81) e sull'ambiente.

Punti WGS 0 – 1 – 2 – 3 – 4 del percorso della traversata storica:

Coordinate punto 0: 40°47.379'N - 14° 5.118'E

Coordinate punto 1: 40°47.305'N - 14° 5.467'E

Coordinate punto 2: 40°46.609'N - 14° 5.495'E

Coordinate punto 3: 40°43.370'N - 14° 1.193'E

Coordinate punto 4: 40°44.374'N - 13°59.942'E
Foto satellitare Coordinate punto 0: 40°47.379'N - 14° 5.118'E



Foto satellitare Coordinate punto 1: 40°47.305'N - 14° 5.467'E

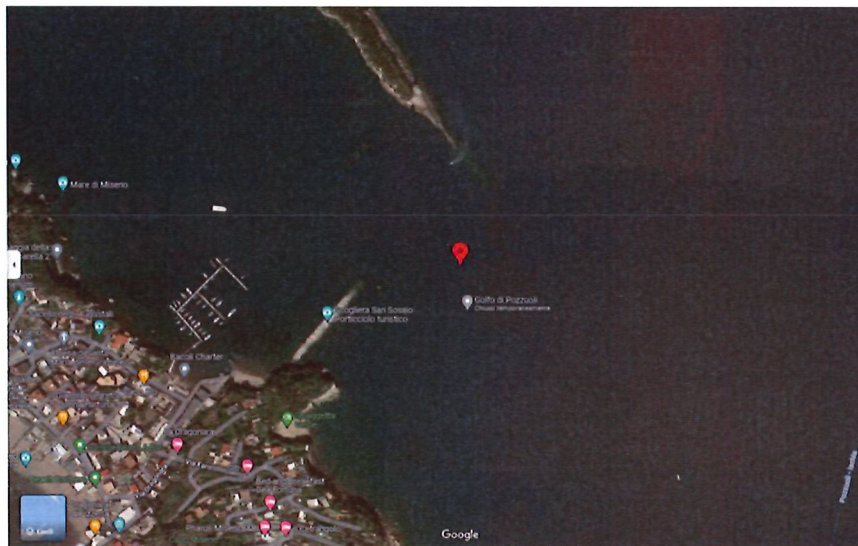



Foto satellitare Coordinate punto 2: 40°46.609'N - 14° 5.495'E





ENTE PARCO REGIONALE DEI CAMPI FLEGREI



RILEVATO CHE

- La manifestazione si svolgerà il giorno 11 settembre 2022.
- Parteciperanno alla manifestazione circa 50 (cinquanta) SUP (Stand up paddle).
- Questi saranno scortati e assistiti da 4 (quattro) imbarcazioni disposte a quadrato, e si muoveranno racchiusi nello stesso fino al termine delle rotte dei traghetti e degli aliscafi. Il percorso previsto è di 6.7 NM (miglia nautiche) e la velocità stimata dei SUP è di 2.5 nodi.
- È prevista un'autoambulanza all'arrivo con la presenza di un medico

CONSIDERATO:

- CHE la traversata storica in Stand Up Paddle, organizzata all'interno nelle acque di Bacoli e Procida nell'ambito della manifestazione TROFEO DEL MARE – Procida V Repubblica Marinara, ricade per punto di partenza e parte del percorso segnalati, in acque contigue, in piccola parte anche all'interno, delle riserve:
 - Punta Pennata;
 - Capo Miseno;

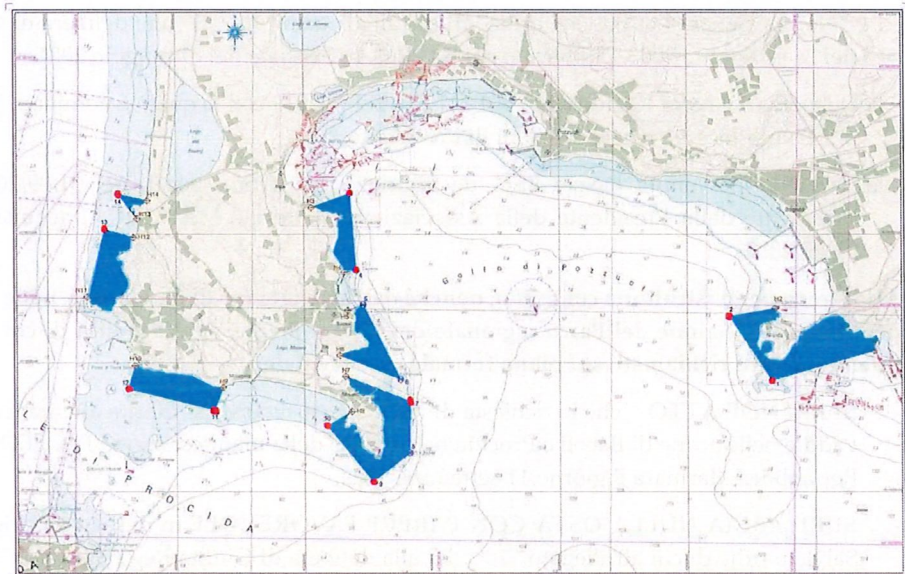
Parco regionale dei Campi Flegrei

Perimetrazione Riserva Marina

Legenda

Scala 1:2000

Numero	Coordinate (Easting)	Coordinate (Northing)	Coordinate (Easting)	Coordinate (Northing)
101	42747 527 N	42747 527 N	42747 527 N	42747 527 N
102	42747 527 N	42747 527 N	42747 527 N	42747 527 N
103	42747 527 N	42747 527 N	42747 527 N	42747 527 N
104	42747 527 N	42747 527 N	42747 527 N	42747 527 N
105	42747 527 N	42747 527 N	42747 527 N	42747 527 N
106	42747 527 N	42747 527 N	42747 527 N	42747 527 N
107	42747 527 N	42747 527 N	42747 527 N	42747 527 N
108	42747 527 N	42747 527 N	42747 527 N	42747 527 N
109	42747 527 N	42747 527 N	42747 527 N	42747 527 N
110	42747 527 N	42747 527 N	42747 527 N	42747 527 N
111	42747 527 N	42747 527 N	42747 527 N	42747 527 N
112	42747 527 N	42747 527 N	42747 527 N	42747 527 N
113	42747 527 N	42747 527 N	42747 527 N	42747 527 N
114	42747 527 N	42747 527 N	42747 527 N	42747 527 N
115	42747 527 N	42747 527 N	42747 527 N	42747 527 N
116	42747 527 N	42747 527 N	42747 527 N	42747 527 N
117	42747 527 N	42747 527 N	42747 527 N	42747 527 N
118	42747 527 N	42747 527 N	42747 527 N	42747 527 N
119	42747 527 N	42747 527 N	42747 527 N	42747 527 N
120	42747 527 N	42747 527 N	42747 527 N	42747 527 N



- CHE, per quanto espressamente prescritto al punto "3.2.8 Riserve marine" dalle vigenti Norme Generali di Salvaguardia di cui all'allegato "10" "B" alla delibera di Giunta Regionale n. 2775 del 26 settembre 2003, pubblicato sul B.U.R.C. n. Speciale del 27 maggio 2004 le citate riserve marine sono assoggettate, tra l'altro, al rispetto di quanto segue:
 - Al fine di tutelare le coste e per favorire il ripopolamento della ittiofauna, nelle riserve marine costiere sono vietati:
 - o la navigazione a motore di natanti;
 - o l'ancoraggio libero;
 - o le immersioni con apparecchi autorespiratori, che non siano preventivamente autorizzate dall'Ente Parco;
 - Sono consentiti:
 - o l'accesso regolamentato da apposita autorizzazione dell'Ente Parco, per barche a motore per visite guidate (anche subacquee);



- CHE pertanto, il Nulla Osta richiesto, data la rilevanza e la natura dell'evento organizzato nell'anno di Procida Capitale della Cultura 2022, può essere rilasciato in via del tutto eccezionale IN DEROGA alle vigenti "Norme Generali di Salvaguardia", con la prescrizione di evitare l'ingresso, la sosta e la navigazione a tutti i natanti non debitamente iscritti alla regata e non facenti parte dei quattro natanti a motore previsti dall'organizzazione e dei mezzi di soccorso autorizzati.
- CHE Ogni violazione della autorizzazione in deroga, o eventuali danni ambientali arrecati alle riserve marine interessate, ascrivibili all'evento, dovrà essere segnalato e sanzionato a norma di legge

RITENUTO

CHE, per quanto PREMESSO, RILEVATO e CONSIDERATO si possa esprimere un PARERE FAVOREVOLE al rilascio del Nulla Osta richiesto, in deroga alle vigenti Norme Generali di Salvaguardia di cui all'allegato "10" "B" alla delibera di Giunta Regionale n. 2775 del 26 settembre 2003, pubblicato sul B.U.R.C. n. Speciale del 27 maggio 2004

VISTE:

- la legge 6 dicembre 1991, n. 394 e s.m.i.;
- la L.R. 1° settembre 1993, n. 33 e ss.mm. e ii.;
- Le "Norme Generali di Salvaguardia" di cui all'allegato "10" "B" alla delibera di Giunta Regionale n. 2775 del 26 settembre 2003, pubblicato sul B.U.R.C. n. Speciale del 27 maggio 2004
- la Delibera di Giunta Regionale n. 504 del 22 ottobre 2019 con la quale è nominato il Commissario del Parco dei Campi Flegrei, con le funzioni di Presidente;
- la Richiesta pervenuta mezzo PEC, da indirizzo islandtour@pec.it, del 01/09/2022, con nota ascritta al Presidente della Presidente della Associazione Culturale MARETICA, acquisita al Prot. PCF 735 del 01/09/2022

Alla stregua dell'istruttoria compiuta, nonché dell'attestazione di regolarità e nelle more dell'approvazione del Piano di Gestione del Parco regionale dei Campi Flegrei, per i motivi di cui in premessa, che qui si intendono tutti richiamati, sul piano formale e sostanziale:

- **SI PRENDE ATTO** che la richiesta di N.O. è esclusivamente riferita alla traversata storica in Stand Up Paddle nelle acque di Bacoli e Procida nell'ambito della manifestazione TROFEO DEL MARE – Procida V Repubblica Marinara il giorno 11 settembre 2022;
- **SI RILASCIÀ NULLA OSTA CON PARERE FAVOREVOLE** in deroga alle vigenti Norme Generali di Salvaguardia di cui all'allegato "10" "B" alla delibera di Giunta Regionale n. 2775 del 26 settembre 2003, pubblicato sul B.U.R.C. n. Speciale del 27 maggio 2004, **con la PRESCRIZIONE CHE:**
 1. **La ORGANIZZAZIONE DELLA REGATA VIETI E NON CONSENTA** l'ingresso, la sosta e la navigazione a tutti i natanti non debitamente iscritti alla regata e non facenti parte dei quattro natanti a motore previsti dall'organizzazione e dei mezzi di soccorso autorizzati.
 2. **La ORGANIZZAZIONE DELLA REGATA RILEVI E SEGNALI** all'Ente Parco regionale dei Campi Flegrei, al comando dell'Ufficio Circondariale Marittimo di Pozzuoli, al Comando del locale Ufficio Marittimo di Baia ogni violazione della presente autorizzazione in deroga, o eventuali danni ambientali arrecati alle riserve marine interessate, avvenuti durante l'arco temporale dell'evento, al fine di comminare le sanzioni derivanti a norma di legge.
- **di stabilire** che il presente decreto è immediatamente esecutivo;
- **di disporre** la pubblicazione del presente NULLA OSTA come per legge;
- **di trasmettere** il presente Nulla Osta con Prescrizione:



- Al Comando dell'Ufficio Circondariale Marittimo di Pozzuoli
- Al Comando dell'Ufficio Circondariale Marittimo di PROCIDA
- Al Comando del Locale Ufficio Marittimo di Baia
- Area Marina Protetta Regno di Nettuno
- Comune di Bacoli
- Parco Archeologico di Baia
- alla UOD 50 06 07 Gestione delle risorse naturali protette - Tutela e salvaguardia dell'habitat marino e costiero – Parchi e riserve naturali della Giunta Regionale della Campania.

Istruttoria

Giulio Monda

il Presidente/Commissario

Arch. Francesco Maisto

Il Responsabile Amministrativo

(Visto ex art.147 bis del D.lgs. 18 agosto 2000, n. 267 e s.m.i)

Dott. Massimo D'Antonio

