

SENTITO









Oggetto: CUP 9475 - Istanza di VInca – Valutazione di Incidenza appropriata per il progetto” Posa in opera di n.2 cabine in legno aventi dimensioni destinate a w.c.;posa in opera di cabina in legno destinata ad area deposito; posa in opera di chiosco in legno e l'ampliamento della pedana in legno esistente in Bacoli - Localita' Dragonara Concessione n. 135 del 2008', localita' Dragonara” – Proponente: Soc. Orange Beach S.n.c.- acquisita al prot. reg. n. 430991 del 02/09/2022 –Avvio del procedimento.

PREMESSO CHE:

- con delibera di Giunta Regionale n. 2775 del 26 settembre 2003, pubblicata sul B.U.R.C. n. 54 del 17 novembre 2003, è stato istituito il Parco Naturale Regionale dei Campi Flegrei con la definizione della sua perimetrazione e zonizzazione e approvazione delle Norme di Salvaguardia;
- parte del territorio del Comune di Bacoli (NA) ricade nell'ambito della perimetrazione definita con la già menzionata deliberazione di Giunta Regionale 2775/2003;
- a mezzo PEC prot. n. PG/2022/0435344, acquisita dall'Ente Parco con prot. n. PCF 754 del 07/09/2022 l'Ufficio STAFF — Tecnico Amministrativo - Valutazioni Ambientali 50.17.92 ha comunicato la procedibilità per l'espressione del SENTITO relativo alla pratica “CUP 9475 - Istanza di VInca – Valutazione di Incidenza appropriata per il progetto “Posa in opera di n.2 cabine in legno aventi dimensioni destinate a w.c.; posa in opera di cabina in legno destinata ad area deposito; posa in opera di chiosco in legno e l'ampliamento della pedana in legno esistente in Bacoli - Località Dragonara Concessione n. 135 del 2008', località Dragonara” – Proponente: Soc. Orange Beach S.n.c. - acquisita al prot. reg. n. 430991 del 02/09/2022 –Avvio del procedimento.
- Con riferimento all'oggetto, al fine di consentire l'emanazione del SENTITO richiesto per competenza La documentazione esaminata è stata acquisita al link:

- http://viavas.regione.campania.it/opencms/opencms/VIAVAS/VI_files_new/Progetti/prg_9475_prot_2022.430991_del_02-09-2022.vi

- e consta dei seguenti dati ed elaborati presentati a corredo della Richiesta in esame:

-  AUTORIZZAZIONE PAESAGGOSTICA RETTIFICATA.PDF
-  AUTORIZZAZIONI PAESAGGISTICHE.PDF
-  Cartografia, IGM 25000, Report fotografico ORANGE BEACH.pdf
-  ELENCO ELABORATI ORANGE BEACH.pdf
-  PAESAGGISTICA 2016.pdf
-  relazione semplificativa autorizzazione paesaggistica-signed.pdf
-  Relazione tecnica (2)-signed.pdf
-  Vinca Orange Beach.pdf

- la zona interessata dall'Intervento, ubicata in Bacoli (NA) in località Dragonara, e ricade:

- o In AREA SIC/ Zona Speciale di Conservazione (ZSC) IT8030002 – CAPO MISENO e, pertanto, sottoposta alle “Misure di conservazione dei SIC (Siti di Interesse Comunitario) per la designazione delle ZSC (Zone Speciali di Conservazione) della rete Natura 2000 della Regione Campania”, pubblicate sulla DELIBERAZIONE GIUNTA REGIONALE N. 795 DEL 19/12/2017 B.U.R.C. n.5 del 18 gennaio 2018

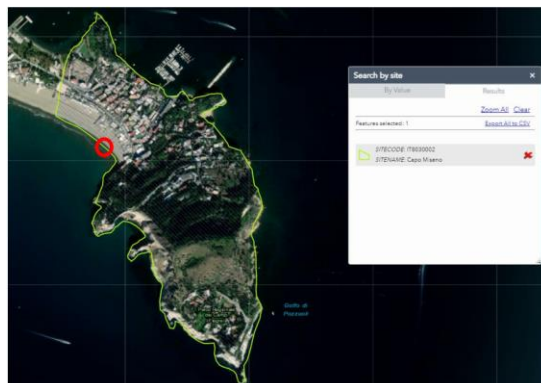


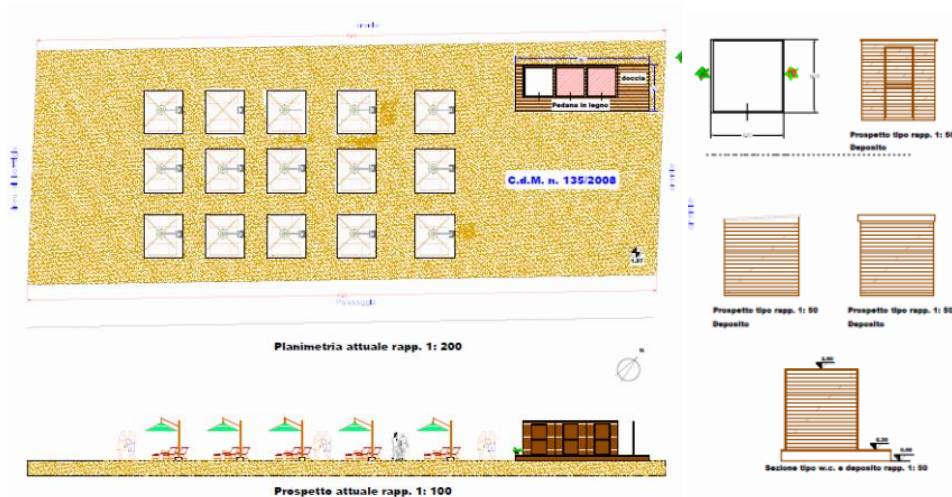
Fig.1: Ubicazione della Z.S.C. IT8030002– Capo Miseno con localizzazione dell'area del progetto (Fonte: natura2000.eea.europa.eu)

- L'area oggetto di intervento non ricade nell'area del Parco Regionale Dei Campi Flegrei:



Fig.7: Area di intervento (cerchio rosso) che ricade fuori dal territorio del Parco dei Campi flegrei (in arancione)

- Lo Studio Valutazione di Incidenza – appropriata in esame è stata presentata, con adeguata relazione illustrativa redatta da un tecnico abilitato, relativamente al rinnovo della Concessione demaniale n° 135/2008 al fine di attestare il grado di incidenza delle opere a farsi sull'arenile in via Dragonara nel Comune di Bacoli (NA)) per conto della Società Orange Beach sull' AREA SIC/ Zona Speciale di Conservazione (ZSC) IT8030002 – CAPO MISENO.
- Lo Studio Valutazione di Incidenza in oggetto è stata redatto e presentato con lo scopo di indicare in modo dettagliato le eventuali incidenze prodotte dalla realizzazione delle opere sugli Habitat naturali presenti nel Sito per acquisire il Sentito dello scrivente Ente Parco che si esprime in qualità di Ente Gestore ex nel rispetto del dettame delle misure di conservazione di cui alla citata DELIBERAZIONE GIUNTA REGIONALE N. 795 DEL 19/12/2017 BURC n. 5 del 18.01.2018 trattandosi di AREA SIC/ Zona Speciale di Conservazione (ZSC) IT8030002 – CAPO MISENO:
- Le opere, a seguito del rilascio di prescritta concessione demaniale n° 135/2008 sono state progettate strutture di facile rimozione descritte essenzialmente come:
 - Posa in opera di n° 2 cabine in legno aventi dimensioni mt. 2,00 x mt. 1,50, destinate a w.c. un'altezza di mt. 2.50, le coperture delle strutture saranno in legno ed a falde;
 - posa in opera di cabina in legno avente dimensioni mt. 2,00 x mt. 3,00, destinata ad area deposito un'altezza di mt. 2.50 la copertura della struttura sarà in legno ed a falde;
 - posa in opera di chiosco in legno di dimensione mt. 3.50 x mt. 3.00 ed un'altezza di mt. 2.80, la copertura della struttura sarà in legno ed a falde;
 - ampliamento della pedana in legno esistente sino ad una dimensione di mt. 14.70 x mt. 12.10 e sovrastante pergola mt. 12.00 x mt. 7,20 con chiusura con vetrate a pacchetto.



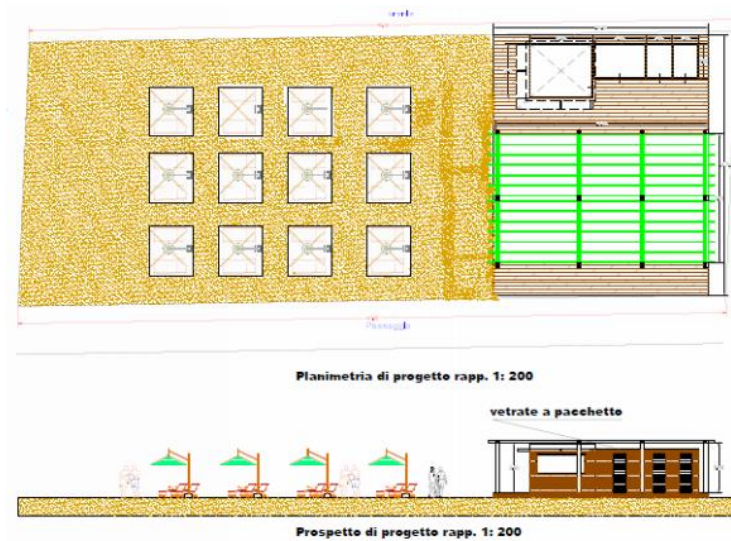


Fig.3 – 4 : stralcio tavola di progetto Orange Beac

RILEVATO:

- **CHE** il tecnico abilitato, responsabile delle conclusioni alle quali è pervenuto con lo Studio Valutazione di Incidenza appropriata, ha formalmente e sostanzialmente prodotto una analisi supportata da considerazioni essenzialmente qualitative, suffragate da elementi descrittivi territoriali e qualificativi di dati bibliografici desunti dalle schede censuali e dai formulari redatti sul SIC in questione nell’ambito del programma comunitario RETE NATURA 2000;
- **CHE** lo studio di valutazione di incidenza appropriata, presentata a corredo della documentazione in esame, risulta adeguato per completezza formale, rispondente alle linee guida che ne dettano i paragrafi e i contenuti descrittivi da esporre, nonché per le puntuali ed articolate valutazioni qualitative di tipo speditivo e bibliografico, corredato da rappresentative sequenze fotografiche e conferisce piena coerenza allo studio presentato con assunzione di responsabilità diretta, il tecnico abilitato.

CONSIDERATO

- **CHE** lo studio in esame identifica e misura gli effetti potenziali degli interventi a farsi come di seguito rappresentato:

Attività delle opere da realizzare	Descrizione	Potenziati effetti ambientali
Fase di realizzazione		
Per la fase di realizzazione, trattandosi di opere che saranno di facile rimozione e ricadendo completamente fuori dagli habitat di interesse comunitario del Sito Rete Natura 2000, non si individuano potenziali incidenze né sugli habitat né sulle componenti ambientali in generale.		
Fase di esercizio		
Impianto di illuminazione	Impianti di illuminazione nelle ore serali saranno diretti verso il basso	Limitate emissioni luminose
Impianto per la diffusione sonora	Impianti di diffusione con emissioni inferiori ai valori limite di emissione, previsti nelle aree protette indicate dal D.P.C.M. del 14.11.1997, in considerazione anche delle dimensioni limitate dell’area	Limitate emissioni luminose ed acustiche

	Nessun effetto potenziale
	Effetti positivi
	Effetti moderatamente negativi
	Effetti negativi

- **CHE** l'Analisi dell'incidenza degli interventi sui singoli habitat del sito della Rete Natura 2000 e sulle componenti ambientali:

INCIDENZA POTENZIALE	VALORE % (in rapporto alla superficie totale)
Consumo di suolo della Z.S.C. IT 8030002 – Capo Miseno	0
Perdita di habitat della Z.S.C. IT 8030002 – Capo Miseno	0
Frammentazione di habitat della Z.S.C. IT 8030002 – Capo Miseno	0
Frammentazione di habitat prioritario della Z.S.C. IT 8030002 – Capo Miseno	0

- **CHE** l'estensore dello studio, con assunzione di responsabilità in qualità di tecnico abilitato, riferisce come, in considerazione dello studio delle incidenze e degli effetti potenziali individuati come diretta conseguenza degli interventi previsti alla struttura "Orange Beach" in Bacoli Località Dragonara, che consistono nell'istallazione di piccole opere di facile rimozione in posa sul litorale sabbioso, si evince che, *la loro incidenza è da considerarsi nulla e non significativa e non andrà a produrre effetti sull'integrità dei siti e sulle condizioni ambientali incluso gli habitat:*

Tabella della significatività dell'incidenza

COD. HABITAT	DENOMINAZIONE	FASE DI CANTIERE			
		Perdita di habitat	COMPONENTI AMBIENTALI		
			Aria	Acqua	Suolo
1240	Scogliere con vegetazione delle coste mediterranee con <i>Limonium spp. endemici</i>	Nulla	Nulla	Nulla	Nulla
5330	"Arbusteti termo - mediterranei e predesertici";	Nulla	Nulla	Nulla	Nulla
6220*	Percorsi substeppici di graminacee e piante annue dei Thero-Brachypodietea	Nulla	Nulla	Nulla	Nulla

4

- **CHE** l'estensore dello studio, con assunzione di responsabilità in qualità di tecnico abilitato conclude che:
 - *in relazione alle caratteristiche dell'opera a farsi, e considerando lo studio delle incidenze e degli effetti potenziali degli interventi, si evince che nessuna delle componenti ambientali sarà coinvolta, né depauperata o compromessa; pertanto, l'incidenza è da considerarsi nulla e non produrrà in futuro effetti sull'integrità dei siti.*
 - *In considerazione anche del carattere dell'intervento, la significatività dell'incidenza è nulla, sia per gli habitat che per le componenti ambientali e non determinerà incidenze significative negative su quanto tutelato nella Z.S.C. interessata.*

Significatività delle incidenze per la Z.S.C. Capo Miseno IT8030002				
Indicatore di disturbo	Incidenza			
	Fase realizzazione	Fase di esercizio		
Percentuale di perdita di habitat di interesse comunitario	Nessuna Incidenza	Nessuna Incidenza		
Incidenza con le specie faunistiche di interesse comunitario del sito interessato	Nessuna Incidenza	Nessuna Incidenza		
Grado di frammentazione degli habitat di specie di interesse comunitario	Nessuna Incidenza	Nessuna Incidenza		
Inquinamento atmosferico	Nessuna Incidenza	Nessuna Incidenza		
Inquinamento acustico	Nessuna Incidenza	Nessuna Incidenza		
Produzione di rifiuti	Nessuna Incidenza	Nessuna Incidenza		
Emissioni di radiazioni	Nessuna Incidenza	Nessuna Incidenza		
Inquinamento idrico	Nessuna Incidenza	Nessuna Incidenza		
	Nessuna incidenza	Incidenza bassa	Incidenza media	Incidenza elevata

- **CHE**, per quanto riportato ed argomentato nello studio di Valutazione di Incidenza Appropriata presentato, il Tecnico Abilitato deduce, assumendosene la responsabilità, che: *In definitiva, alla luce presente studio e delle valutazioni effettuate nei paragrafi precedenti, si ritiene che l'intervento di posa in opera di n° 2 cabine in legno destinate*

a w.c.; posa in opera di cabina in legno destinata ad area deposito; posa in opera di chiosco in legno e l'ampliamento della pedana in legno esistente, non svilupperà, sia in fase di realizzazione sia in fase di esercizio, alcuna incidenza sulle caratteristiche naturali dell'area determinando l'eliminazione e/o frammentazione degli habitat naturali o disturbo alle specie presenti e che, non ci saranno interferenze future con le diverse componenti ambientali risultando coerente con gli obiettivi di conservazione e di integrità della ZSC (ZSC) IT8030002 – CAPO MISENO,

PERTANTO, A CONCLUSIONE DELL'ITER ISTRUTTORIO PER IL RILASCIO DEL RICHIESTO SENTITO, PER QUANTO PREMESSO, RILEVATO e COSIDERATO, esaminato in sede istruttoria la documentazione presentata a corredo:

- Si può prendere atto:
 - a. della **COMPLETEZZA DELLA DOCUMENTAZIONE PRESENTATA AL FINE DELLA DESCRIZIONE DEGLI OBIETTIVI, DELLE MODALITA' ESECUTIVE E DELLE VALUTAZIONI SUGLI EFFETTI INCIDENTI ATTESI**
 - b. Della affermazione conclusiva resa con assunzione di responsabilità dall'estensore dello studio che testualmente giunge alla seguente conclusione:

“In definitiva, alla luce presente studio e delle valutazioni effettuate nei paragrafi precedenti, si ritiene che l'intervento di posa in opera di n° 2 cabine in legno destinate a w.c.; posa in opera di cabina in legno destinata ad area deposito; posa in opera di chiosco in legno e l'ampliamento della pedana in legno esistente, non svilupperà, sia in fase di realizzazione sia in fase di esercizio, alcuna incidenza sulle caratteristiche naturali dell'area determinando l'eliminazione e/o frammentazione degli habitat naturali o disturbo alle specie presenti e che, non ci saranno interferenze future con le diverse componenti ambientali risultando coerente con gli obiettivi di conservazione e di integrità della ZSC (ZSC) IT8030002 – CAPO MISENO”

- Si possa ritenere che per la valutazione di incidenza appropriata, presentata al fine di ottenere l'autorizzazione alla realizzazione delle opere in progetto, sussistono le condizioni per rilasciare un **SENTITO CON VALUTAZIONE FAVOREVOLE** tenuto conto che il progetto esaminato si prefigge nell'ambito delle attività avente carattere stagionale di realizzare opere provvisorie con la: *Posa in opera di n° 2 cabine in legno destinate a w.c.; posa in opera di cabina in legno destinata ad area deposito; posa in opera di chiosco in legno e l'ampliamento della pedana in legno esistente in Bacoli Località Dragonara Concessione n. 135 del 2008”*
- Si possa **invocare il principio di Precauzione** per suggerire che, al fine di effettuare l'intervento e la fruizione delle opere in condizioni utili a preservare nel tempo la conservazione della (ZSC) IT8030002 – CAPO MISENO **si consideri utile corredare il richiesto SENTITO con la seguente raccomandazione:**
 - **in sede di Valutazione di Incidenza, si PRESCRIVA che:**
 - sia predisposta una cartellonistica informativa che comunicando di essere all'interno di un SITO della RETE NATURA 2000 evidenzi le caratteristiche principali della (ZSC) IT8030002 – CAPO MISENO e indichi le misure di comportamento per gli utenti volte a garantire il rispetto dell'ambiente tutelato;
 - considerato che l'intera linea di costa presenta attrezzature balneari che interrompono la naturalità e la continuità del sistema sabbioso della spiaggia, tali attrezzature andrebbero utilizzate limitatamente al periodo della stagione balneare e pertanto, a fine estate tali attrezzature devono essere rimosse e poste a deposito al fine di preservare al massimo grado possibile e nel tempo l'ecosistema e la dinamica ricomposizione stagionale meteomarina dell'arenile su cui incidono anche le strutture mobili oggetto della concessione 135/2008;

VISTE:

- la legge 6 dicembre 1991, n. 394 e s.m.i.; - la L.R. 1° settembre 1993, n. 33 e ss.mm. e ii.;
- le Norme di Salvaguardia allegata alla Deliberazione di Giunta Regionale n. 2775 del 26 settembre 2003, pubblicata sul B.U.R.C. n. Speciale del 27 maggio 2004;
- la Deliberazione Giunta Regionale n. 795 del 19/12/2017 (BURC n.5 del 18 Gennaio 2018) avente ad oggetto: Approvazione Misure di conservazione dei SIC (Siti di Interesse Comunitario) per la designazione delle ZSC (Zone Speciali di Conservazione) della rete Natura 2000 della Regione Campania
- la Delibera di Giunta Regionale n. 504 del 22 ottobre 2019 con la quale è nominato il Commissario del Parco dei Campi Flegrei, con le funzioni di Presidente;
- la Delibera Giunta Regionale 684 del 30/12/2019 di affidamento agli Enti Parco della gestione delle aree SIC e ZPS

- la richiesta pervenuta a mezzo PEC prot. n. PG/2022/0435344, acquisita dall'Ente Parco con prot. n. PCF 754 del 07/09/2022.

Per tutto quanto sopra espresso in narrativa, che qui si intende integralmente riportato sul piano formale e sostanziale l'Ente Parco regionale dei Campi Flegrei, rilascia il presente

SENTITO

- Si prende atto:

- a. della COMPLETEZZA DELLA DOCUMENTAZIONE PRESENTATA AL FINE DELLA DESCRIZIONE DEGLI OBIETTIVI, DELLE MODALITA' ESECUTIVE E DELLE VALUTAZIONI SUGLI EFFETTI INCIDENTI ATTESI
- b. Della affermazione conclusiva resa con assunzione di responsabilità dall'estensore dello studio che testualmente giunge alla seguente conclusione:

“In definitiva, alla luce presente studio e delle valutazioni effettuate nei paragrafi precedenti, si ritiene che l'intervento di posa in opera di n° 2 cabine in legno destinate a w.c.; posa in opera di cabina in legno destinata ad area deposito; posa in opera di chiosco in legno e l'ampliamento della pedana in legno esistente, non svilupperà, sia in fase di realizzazione sia in fase di esercizio, alcuna incidenza sulle caratteristiche naturali dell'area determinando l'eliminazione e/o frammentazione degli habitat naturali o disturbo alle specie presenti e che, non ci saranno interferenze future con le diverse componenti ambientali risultando coerente con gli obiettivi di conservazione e di integrità della ZSC (ZSC) IT8030002 – CAPO MISENO”

- Si rilascia il SENTITO CON VALUTAZIONE FAVOREVOLE per la valutazione di incidenza appropriata, presentata al fine di ottenere l'autorizzazione alla realizzazione delle opere in progetto, tenuto conto che il progetto esaminato si prefigge, nell'ambito delle attività avente carattere stagionale, di realizzare opere provvisorie con la: *Posa in opera di n° 2 cabine in legno destinate a w.c.; posa in opera di cabina in legno destinata ad area deposito; posa in opera di chiosco in legno e l'ampliamento della pedana in legno esistente in Bacoli Località Dragonara Concessione n. 135 del 2008”*

- Si invoca il principio di Precauzione per suggerire che, al fine di effettuare l'intervento e la fruizione delle opere in condizioni utili a preservare nel tempo la conservazione della (ZSC) IT8030002 – CAPO MISENO **si consideri utile corredare il richiesto SENTITO con la seguente raccomandazione:**

- in sede di Valutazione di Incidenza, si PRESCRIVA che:
- sia predisposta una cartellonistica informativa che comunicando di essere all'interno di un SITO della RETE NATURA 2000 evidenzi le caratteristiche principali della (ZSC) IT8030002 – CAPO MISENO e indichi le misure di comportamento per gli utenti volte a garantire il rispetto dell'ambiente tutelato;
- considerato che l'intera linea di costa presenta attrezzature balneari che interrompono la naturalità e la continuità del sistema sabbioso della spiaggia, tali attrezzature andrebbero utilizzate limitatamente al periodo della stagione balneare e pertanto, a fine estate tali attrezzature devono essere rimosse e poste a deposito al fine di preservare al massimo grado possibile e nel tempo l'ecosistema e la dinamica ricomposizione stagionale meteomarina dell'arenile su cui incidono anche le strutture mobili oggetto della concessione 135/2008;

- Si dispone la pubblicazione del presente Sentito come per legge;

- Si trasmette il presente Sentito:

- Al Comune di Bacoli;
- Allo STAFF — Tecnico Amministrativo - Valutazioni Ambientali 50.17.92;
- Alla UOD 50 06 07 Gestione delle risorse naturali protette - Tutela e salvaguardia dell'habitat marino e costiero – Parchi e riserve naturali della Giunta Regionale della Campania.

Istruttoria

Giulio Monda



il Presidente/Commissario

Arch. Francesco Maisto

