

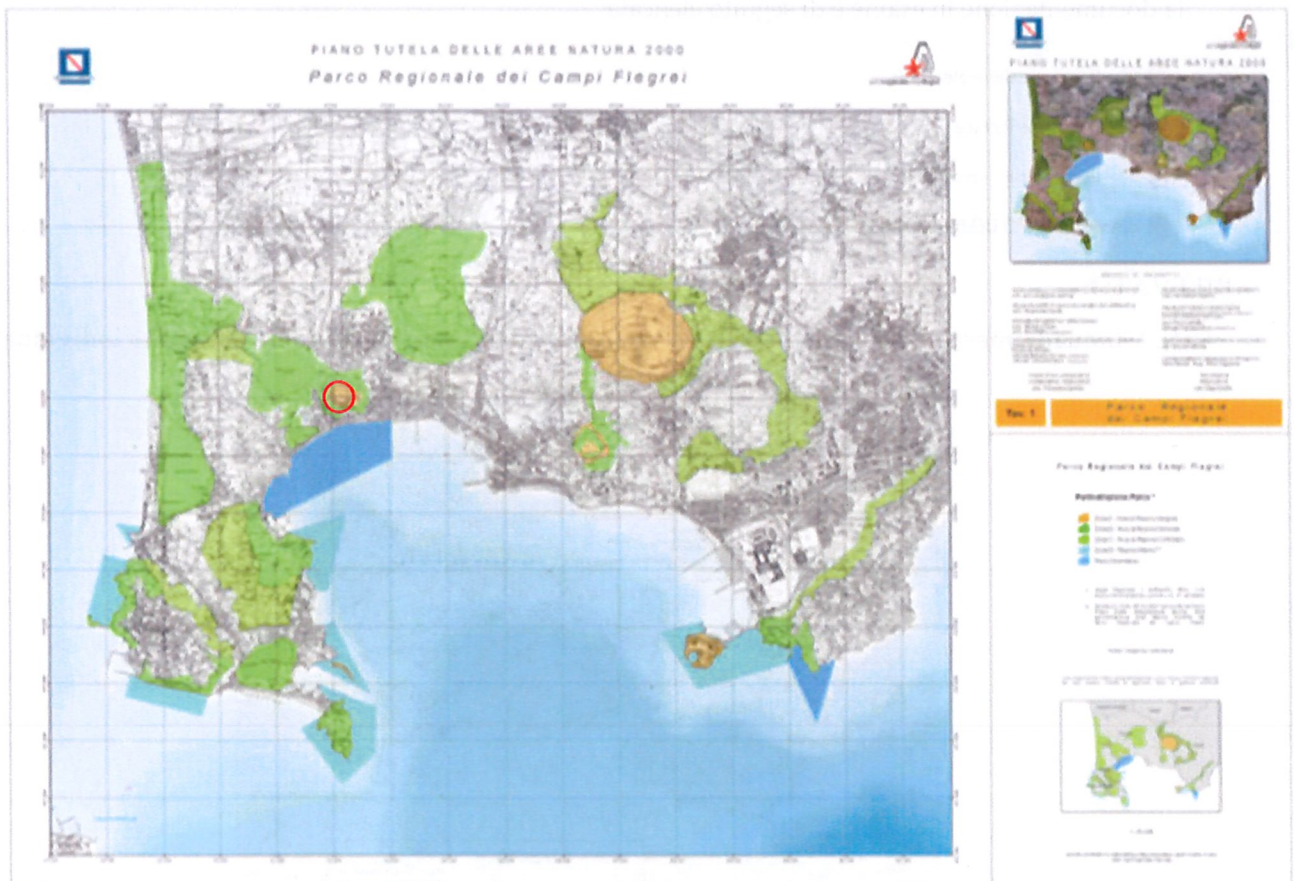


**PARERE**

**Oggetto: INTERVENTI RELATIVI ALLA CONSERVAZIONE DELLE INFRASTRUTTURE VERDI E DI MITIGAZIONE DEI RISCHI CONNESSI AI CAMBIAMENTI CLIMATICI NEL TERRITORIO DELLA CITTA' METROPOLITANA DI NAPOLI**

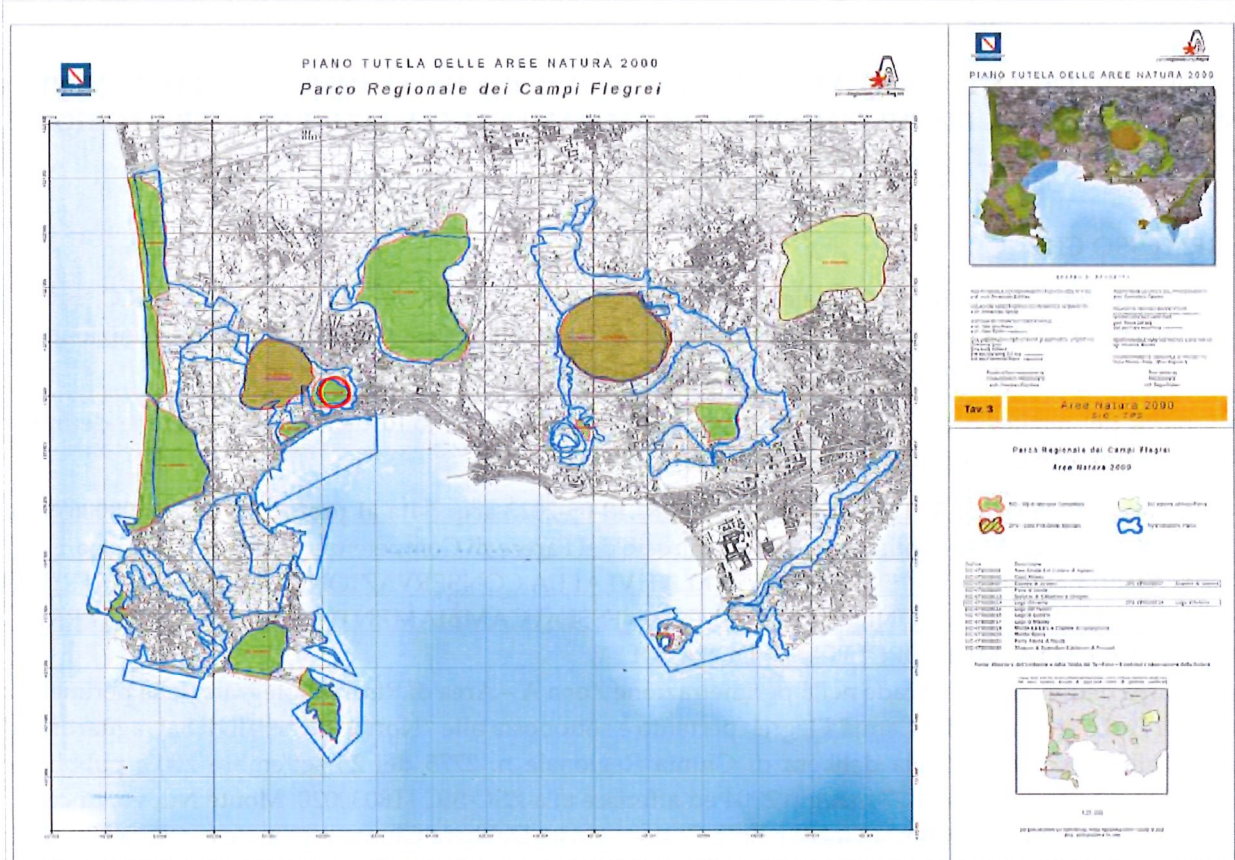
**PREMESSO CHE:**

- con delibera di Giunta Regionale n. 2775 del 26 settembre 2003, pubblicata sul B.U.R.C. n. 54 del 17 novembre 2003, è stato istituito il Parco Naturale Regionale dei Campi Flegrei con la definizione della sua perimetrazione e zonizzazione e approvazione delle Norme di Salvaguardia;
- parte del territorio del Comune di Bacoli (NA), ricade nell'ambito della perimetrazione definita con la predetta deliberazione di Giunta Regionale 2775/2003;
- **a mezzo POSTA CERTIFICATA prot. 0078884.19-05-2023 acquisita al protocollo PCF n.0000639 del 19-05-2023, la città Metropolitana ha chiesto rilascio del Parere di Competenza dell'Ente Parco ex art. 13 della L. 394/91 per il progetto "INTERVENTI RELATIVI ALLA CONSERVAZIONE DELLE INFRASTRUTTURE VERDI E DI MITIGAZIONE DEI RISCHI CONNESSI AI CAMBIAMENTI CLIMATICI NEL TERRITORIO DELLA CITTA' METROPOLITANA DI NAPOLI"**
- L'area dell'intervento ricade nella perimetrazione Zona A – Area di Riserva Integrale della perimetrazione del Parco regionale dei Campi Flegrei, pertanto è sottoposta alle "Norme Generali di Salvaguardia" di cui all'allegato "10" "B" alla delibera di Giunta Regionale n. 2775 del 26 settembre 2003, pubblicato sul B.U.R.C. n. Speciale del 27 maggio 2004 ed afferisce alla ZSC-SIC IT8030020: Monte Nuovo, di cui l'Ente Parco Regionale dei Campi Flegre è Ente Gestore giusta Delibera Giunta regionale n. 684 del 30.12.2019 ;



PCF prot. 0000777 del 26-06-2023



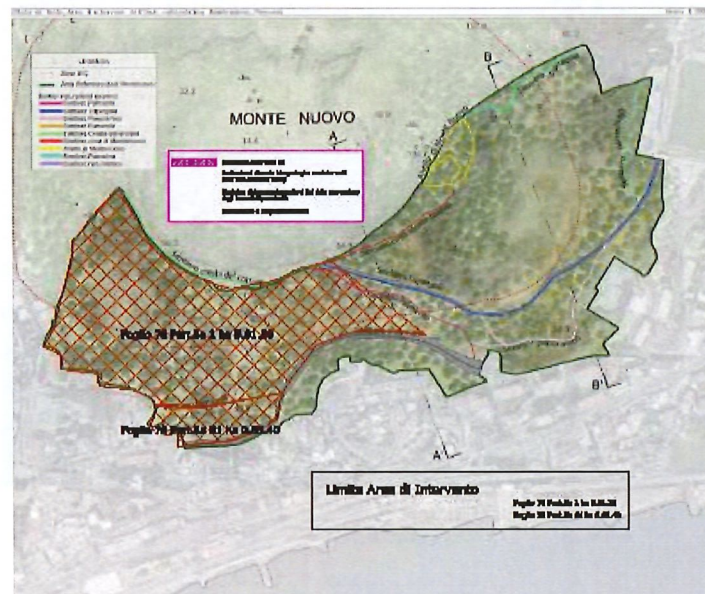


la documentazione in esame è di seguito elencata:

- 01 - Relazione Generale
- 02 - Relazione Tecnica
- 03 - Planimetria Interventi
- cmna.REGISTRO UFFICIALE.2023.0078884

**RILEVATO:**

CHE L'inquadramento territoriale della zona interessata dall'intervento è come di seguito individuata:







**EVIDENZIATO:**

- CHE l'intervento proposto, risulta caratterizzato dalle seguenti tipologie operative finanziabili attraverso le risorse POR Campania FESR 2014-2020 - Asse 5 - Obiettivo Specifico 5.1 Azione 5.1.3.

<b>Linea operativa A</b>
<p><b>Tipologia di intervento A2</b> Manutenzione straordinaria del reticolo idraulico, delle reti di scolo utilizzando, infrastrutture verdi.</p>
<p><b>Tipologia di intervento A3</b> Interventi di realizzazione, manutenzione e rinaturalizzazione di infrastrutture verdi e servizi ecosistemici funzionali alla riduzione dei rischi connessi ai cambiamenti climatici. In linea con la Strategia dell'UE sulla Biodiversità 2020 e con gli obiettivi della Rete Natura 2000, l'azione punterà alla promozione, progettazione e gestione delle infrastrutture verdi e blu (ecosistemi acquatici) al fine di sostenere l'adattamento ai cambiamenti climatici, la mitigazione del rischio idraulico, il miglioramento della qualità delle acque, dell'aria e del suolo. Gli interventi, che saranno realizzati in coerenza con il Piano di Gestione del Rischio Alluvione (PGRA), riguarderanno le seguenti tipologie di azione:</p> <ul style="list-style-type: none"> <li>- Interventi di mitigazione del rischio idrogeologico dei versanti, manutenzione della rete idrografica e degli alvei fluviali, per il contrasto al dissesto idrogeologico e la mitigazione dei danni mediante infrastrutture verdi;</li> </ul>
<b>Linea operativa B</b>
<p><b>Tipologia di intervento B1</b> Interventi di riduzione del rischio incendi. Obiettivo dell'azione è quello di finanziare interventi per la messa in sicurezza del patrimonio forestale regionale, e per aumentare la resilienza e la capacità di adattamento delle foreste regionali ai rischi causati dal cambiamento climatico globale. Sono ricomprese nella tipologia di intervento le diverse tipologie di azione contenute nei piani e programmi integrati di prevenzione e lotta attiva agli eventi boschivi, con particolare riferimento agli incendi di contatto e alla messa in sicurezza delle foreste di prossimità urbana.</p>

3

**RILEVATO:**

- CHE le opere a farsi sono state descritte nella esaminata RELAZIONE TECNICA Tav.PAo2 DESCRIZIONE DETTAGLIATA DELLE OPERE DA REALIZZARE e risultano riconducibili in coerenza al progetto generale unito all'istanza di VInCA – screening per il "Progetto di nuovi interventi sulle 'Green Infrastrutture' forestali della Città Metropolitana di Napoli. Zona Vesuvio: Terzigno, Ercolano, Ottaviano e Torre del Greco, Comune Massa di Somma, Comune di Napoli, Zona Flegrea e Insulare, Comune di Casamicciola Terme e Pozzuoli. Secondo stralcio" – CUP 9315.
- CHE il progetto generale CUP 9315 è stato già oggetto di espressione del SENTITO di competenza dell'Ente Parco PCF prot. 0000651 del 26-07-2022
- CHE esaminati in istruttoria tecnica le relazioni progettuali sottoposte al rilascio del Parere dell'Ente Parco si può affermare che quello in esame costituisce stralcio coerente ed esecutivo del progetto generale CUP 9315 ed è pertanto assoggettabile al relativo PARERE dell'Ente Parco tenendo integralmente conto delle argomentazioni espone nel richiamato SENTITO rilasciato dall'Ente Parco con prot. PCF 000651 del 26 - 07-2022 che qui si richiama integralmente sul piano formale e sostanziale.

**CONSIDERATO:**

- CHE - gli obiettivi degli interventi proposti in esame ricadono in aree percorse da incendi e pertanto





risultano autorizzabili poiché vi è l'obbligo di autorizzazione all'intervento per documentate situazioni di dissesto idrogeologico e nelle situazioni in cui sia urgente un intervento per la tutela di particolari valori ambientali e paesaggistici.

- **CHE**, tuttavia, le opere proposte per Monte Nuovo dalla Città Metropolitana di Napoli allo stato sembrano restare sovrapponibili per areali coinvolti, motivazioni causali e tipologie di intervento a quelli di cui al "PROGETTO di ripiantumazione ed Incremento del Verde Monte Nuovo" già proposto, con nota prot. n° 0049095 del 04/08/2020, acquisita al protocollo dell'Ente Parco in data 05/08/2020 al n. PCF 417, dal Dirigente VIII Direzione — Servizio Verde Pubblico del Comune di Pozzuoli (NA), per rilascio di "sentito" alla Verifica preliminare di valutazione di incidenza e per il quale l'Ente Parco regionale dei Campi Flegrei espresse e comunicò il proprio SENTITO n. 55 del 13/08/2020, al quale qui si rimanda.

#### RITENUTO

- **CHE**, pertanto, le azioni in progetto proposte dalla Città Metropolitana di Napoli, anche al fine di non determinare un uso improvvisto di risorse pubbliche, dovranno in fase esecutiva necessariamente essere fissate in forme integrative e complementari a quelle in precedenza proposte ed esaminate che risultano già programmate, progettate ed eventualmente già realizzate (o in fase di realizzazione) dal Comune di Pozzuoli.
- **CHE** tali valutazioni devono essere condotte con una visione sinergica tra i due Enti coinvolti rispetto alle articolate problematiche da affrontare che andranno risolte con azioni e tipologie di intervento sufficientemente calibrate in ordine alle specificità Ambientali e Naturalistiche del sito;
- **CHE** allo stato l'Ente Parco regionale dei Campi Flegrei non dispone ancora di report analitici regionali relativi al primo monitoraggio dello stato conservativo del SITO interessato alle proposte di interventi, per poter eventualmente confutare nel merito dei contenuti scientifici il progetto in esame,
- **CHE**, pertanto, il presente PARERE è formulato in funzione di una istruttoria concettuale, metodologica e analitica limitata ai dati disponibili (non aggiornati) e quelli presentati ed illustrati dall'elaborato esaminato, in attesa di poter disporre dei necessari e dovuti report del Monitoraggio sullo stato di Conservazione del sito IT 8030020 — ZSC/SIC — Monte Nuovo.
- **CHE** dovrà essere utilizzata esclusivamente la viabilità esistente ed evitato l'espletamento di tale operazione attraverso l'utilizzo di mezzi meccanici cingolati.
- **CHE** non si prevedono modifiche dei fossi naturali e delle linee di deflusso delle acque meteoriche né i punti di raccolta delle stesse.
- **CHE** i materiali di scarto dalle lavorazioni verranno allontanati al fine di evitare rischi di contaminazione della falda e dell'habitat.
- **CHE** i tempi di lavorazione, per tipologia di azioni da effettuare, potranno essere concentrati durante i periodi ritenuti non significativi per la componente biotica. Per questo i lavori andranno previsti ed attuati nel periodo che va da ottobre a marzo.
- **CHE** la fisiografia e la componente paesaggistica potranno essere totalmente tutelate attraverso una idonea attività di monitoraggio e controllo.
- **CHE** per quanto descritto nelle relazioni tecniche presentate a supporto dell'istanza prodotta, si possa ritenere che gli effetti negativi derivanti dalle diverse operazioni pianificate dal progetto sono tutti trascurabili.
- **CHE**, tuttavia, nel pieno rispetto delle Misure di conservazione del sito IT 8030020 — ZSC/SIC Monte Nuovo, fissate dalla DELIBERAZIONE GIUNTA REGIONALE N. 795 DEL 19/12/2017 8 BURC n.5 del 18 Gennaio 2018, una volta definiti e realizzati gli interventi in esame, prima di consentire con un adeguato disciplinare la fruizione al pubblico del sito IT 8030020 — ZSC/SIC Monte Nuovo in questione, dovranno essere rispettate le seguenti prescrizioni di natura gestionale:





- realizzazione della carta degli habitat di allegato A e delle specie di allegato B del D.P.R. n. 357/97;
- monitoraggio della presenza e dello stato di conservazione degli habitat di all. A del D.P.R. n. 357/97
- monitoraggio della presenza e dello stato di conservazione delle specie di allegato B del D.P.R. n. 357/97
- controllare i processi dinamici secondari (6220)
- il monitoraggio delle specie alloctone e la redazione di un eventuale piano di eradicazione (9540)
- la regolamentazione dell'accesso e calpestio al di fuori dei tracciati esistenti (6220)
- adottare misure da concordare con gli Enti preposti in relazione ad eventuali norme antincendio che confliggono con le esigenze di conservazione degli habitat e/o specie (5330, 9540)
- definire ed adottare misure prescrittive ai piani e ai progetti di taglio per il mantenimento e/o il miglioramento dello stato di conservazione della popolazione di *Cerambyx cerdo*, *Rhinolophus hipposideros*, *Rhinolophus ferrumequinum*, *Rhinolophus euryale*, *Mirtiopterus schreibersii* e dell'habitat 9540

#### VISTO

- le Norme Generali di Salvaguardia del Parco Regionale dei Campi Flegrei allegate alla deliberazione di Giunta Regionale ri.2775 del 26 settembre 2003;
- le Misure di conservazione dei ZSC/SIC fissate dalla DELIBERAZIONE GIUNTA REGIONALE N. 795 DEL 19/12/2017 8 BURC ri.5 del 18 Gennaio 2018;
- La documentazione pervenuta a mezzo POSTA CERTIFICATA prot. 0078884.19-05-2023 acquisita al protocollo PCF n.0000639 del 19-05-2023,
- La Delibera Giunta Regionale 684 del 30.12.2019;
- la legge n. 394/1991;
- la L.R. n. 33/93;
- la Delibera di Giunta Regionale n. 504 del 22 ottobre 2019 con la quale è nominato il presidente/Commissario del Parco dei Campi Flegrei;

5

#### PRECISANDO DI ATTENERSI A QUANTO DI SEGUITO:

- CHE le tipologie e le caratteristiche costruttive dei manufatti oggetto di manutenzione e/o ripristino lungo i sentieri (cartellonistica, aree di sosta, barriere protettive ecc.) dovranno essere realizzate nel rispetto di tutte le indicazioni e prescrizioni tipologiche e costruttive fissate dalle vigenti misure di salvaguardia affinché consentano il passaggio della fauna minore.
- Tutte le azioni in progetto, proposte dalla Città Metropolitana di Napoli, anche al fine di non determinare un uso improvvisto di risorse pubbliche, dovranno in fase esecutiva necessariamente essere fissate in forme integrative e complementari a quelle in precedenza proposte ed esaminate che risultano già programmate, progettate ed eventualmente già realizzate (o in fase di realizzazione) dal Comune di Pozzuoli.
- Dette valutazioni devono essere condotte con una visione sinergica tra i due Enti coinvolti rispetto alle articolate problematiche da affrontare che andranno risolte con azioni e tipologie di intervento sufficientemente calibrate in ordine alle specificità Ambientali e Naturalistiche del sito
- Tutte le azioni dovranno essere monitorate in fase esecutiva con adeguati report documentali.



- nel pieno rispetto delle Misure di conservazione del sito IT 8030020 – ZSC/SIC Monte Nuovo, fissate dalla DELIBERAZIONE GIUNTA REGIONALE N. 795 DEL 19/12/2017 8 BURC n.5 del 18 Gennaio 2018, una volta definiti e realizzati gli interventi in esame, prima di consentire con un adeguato disciplinare la fruizione al pubblico del sito IT 8030020 – ZSC/SIC Monte Nuovo in questione, dovranno essere rispettate le seguenti prescrizioni di natura gestionale:
  - realizzazione della carta degli habitat di allegato A e delle specie di allegato B del D.P.R. n. 357/97;
  - monitoraggio della presenza e dello stato di conservazione degli habitat di all. A del D.P.R. n. 357/97
  - monitoraggio della presenza e dello stato di conservazione delle specie di allegato B del D.P.R. n. 357/97
  - controllare i processi dinamici secondari (6220)
  - il monitoraggio delle specie alloctone e la redazione di un eventuale piano di eradicazione (9540)
  - la regolamentazione dell'accesso e calpestio al di fuori dei tracciati esistenti (6220)
  - adottare misure da concordare con gli Enti preposti in relazione ad eventuali norme antincendio che confliggono con le esigenze di conservazione degli habitat e/o specie (5330, 9540)
  - definire ed adottare misure prescrittive ai piani e ai progetti di taglio per il mantenimento e/o il miglioramento dello stato di conservazione della popolazione di *Cerambyx cerdo*, *Rhinolophus hipposideros*, *Rhinolophus ferrumequinum*, *Rhinolophus euryale*, *Mirtiopterus schreibersii* e dell'habitat 9540

Per tutto quanto sopra espresso in narrativa, che qui si intende integralmente riportato sul piano formale e sostanziale l'Ente Parco regionale dei Campi Flegrei, rilascia il presente

#### PARERE

- ai sensi dell'art.13 L. 394/91 e della L. L.R. 33/93 e s.m.i. si comunica **N.O. FAVOREVOLE** per quanto prescritto dalle vigenti Norme Generali di Salvaguardia del Parco Regionale dei Campi Flegrei allegate alla deliberazione di Giunta Regionale n.2775 del 26 settembre 2003, per l'intervento che ricade in Zona "A" – Area di riserva integrale
- di stabilire che il presente PARERE è immediatamente esecutivo;
- di disporre la pubblicazione del presente PARERE come per legge;
- Si trasmette il presente PARERE a:
  - CITTA' METROPOLITANA DI NAPOLI [cittametropolitana.na@pec.it](mailto:cittametropolitana.na@pec.it)
  - COMUNE DI POZZUOLI [info@pec2.comune.pozzuoli.na.it](mailto:info@pec2.comune.pozzuoli.na.it)
- Alla UOD 50 06 07 Gestione delle risorse naturali protette - Tutela e salvaguardia dell'habitat marino e costiero – Parchi e riserve naturali della Giunta Regionale della Campania. PEC: [UOD.500607@pec.regione.campania.it](mailto:UOD.500607@pec.regione.campania.it)



il Presidente/Commissario  
Arch. Francesco Maisto

Il Responsabile Amministrativo

(visto di Regolarità Amministrativa ex art. 147 bis del D. Lgs. 267/2000)

Dott. Massimo D'Antonio