

SENTITO n.

Oggetto: ID n. 75_VINCASCR - Istanza di VInCA Screening per i "Lavori di scavo per la posa di un nuovo tronco di linea elettrica BT in cavo interrato con contestuale posa di n. 1 armadio di sezionamento stradale, in Via Miseno, per richiesta cliente Blu Gas Metano s.r.l. [cod. cliente 110252561] nel tenimento del Comune di Bacoli (NA) – ITER 2622680" – Proponente e-distribuzione

PREMESSO CHE:

- con Delibera Giunta Regionale 684 del 30.12.2019 sono stati affidati in Gestione diretta dell'Ente Parco regionale dei Campi Flegrei nel quadro della "rete Natura 2000" i designati ZSC di cui all'allegato 2 della citata deliberazione
- con delibera di Giunta Regionale n. 2775 del 26 settembre 2003, pubblicata sul B.U.R.C. n. 54 del 17 novembre 2003, è stato istituito il Parco Naturale Regionale dei Campi Flegrei con la definizione della sua perimetrazione e zonizzazione e approvazione delle Norme di Salvaguardia;
- a mezzo PEC PG/2023/0278363 del 30/05/2023 acquisita al protocollo PCF 6673 del 30/05/2023 lo STAFF – Tecnico Amministrativo -Valutazioni Ambientali 50 17 92 ha formalmente avviato per la pratica in oggetto il procedimento di valutazione
- Con riferimento all'oggetto, al fine di consentire l'emanazione del SENTITO richiesto per competenza La documentazione esaminata è stata acquisita al link:

<https://servizi-digitali.regione.campania.it/Public/AccessoPubblico/ViaVasVinca/GetDocumentazione?IDIstanza=75&Tipo=1&CodiceFiscale=GGLPLA65H04F839I&Proponente=Paolo%20Guglielmi>

e consta dei seguenti dati ed elaborati presentati a corredo della Richiesta in esame:

[2622680 - Supp_Scree.pdf](#)

Format per lo screening (Allegato 1 alle Linee Guida ex DGR 280/2021)

[ITER 2622680 _ SDV.pdf](#)

Report fotografico a colori, dettagliato e comprensibile, dell'area interessata dall'intervento

[ITER2622680_ Comune.pdf](#)

Documentazione tecnico-progettuale, comprensiva di allegati tecnici e cartografici a scala adeguata

[2622680 - VINCA_Tab_Geo.xlsx](#)

Altro

[186-2023-na.kml](#)

Dati localizzazione intervento (in formato kml)

L'intervento in esame riguarda:

- "Lavori di scavo per la posa di un nuovo tronco di linea elettrica BT in cavo interrato con contestuale posa di n° 1 armadio di sezionamento stradale, in Via Miseno, per richiesta cliente Blu Gas Metano s.r.l. [cod. cliente 110252561] nel tenimento del Comune di Bacoli (NA)" - ITER 2622680

Gli Interventi previsti sono come di seguito stati georeferenziati:

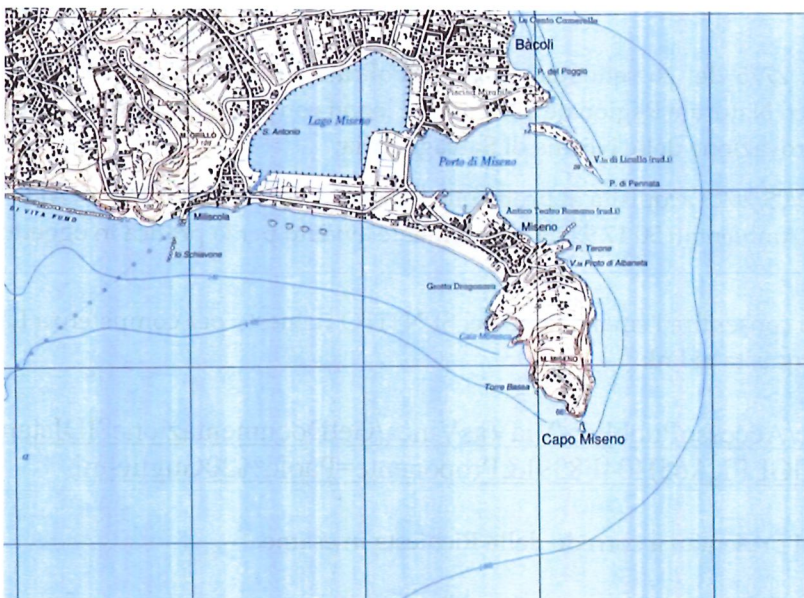
Buca Giunti provvisoria	WGS84 422281.00 m E	4516339.00 m N	2
armadio di sezionamento	WGS84 422228.56 m E	4516341.71 m N	2

L'intervento in esame RICADE IN CENTRO URBANO nel sito IT8030017 Lago di Miseno – affidato alla responsabilità gestionale dell'Ente Parco Regionale dei Campi Flegrei, risulta presentata attenendosi a:

- Indirizzi operativi per la definizione di determinate tipologie progettuali elencate nell'Allegato IV alla Parte Seconda del D. Lgs.152/2006 e altre eventuali Linee Guida dello stesso progetto Creiamo PA.

In particolare risulta corredata dal FORMAT DI SUPPORTO SCREENING DI V.INC.A per Piani/Programmi/Progetti/Interventi/Attività –

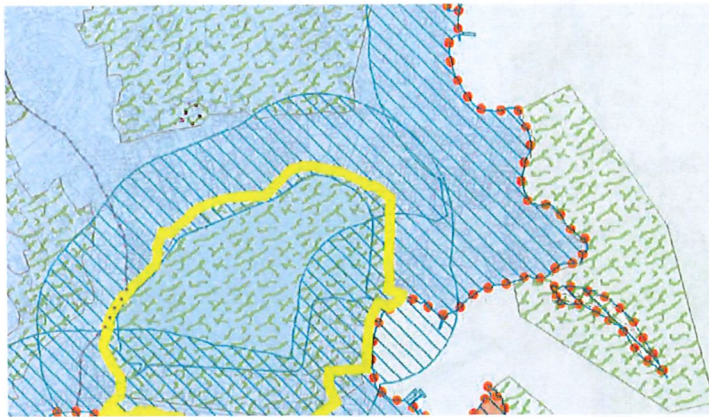
PRESO ATTO CHE



1) I lavori interessano strada comunale;



2) non ricadono in area soggetta a vincolo archeologico, tuttavia ai sensi dell'art. 25 del Codice degli Appalti, necessita trasmettere la pratica alla Soprintendenza Archeologica;



AREE DI APPLICAZIONE DEL DLGS 42/2004, ART. 130

■ AREE DI NOTEVOLE INTERESSE PUBBLICO

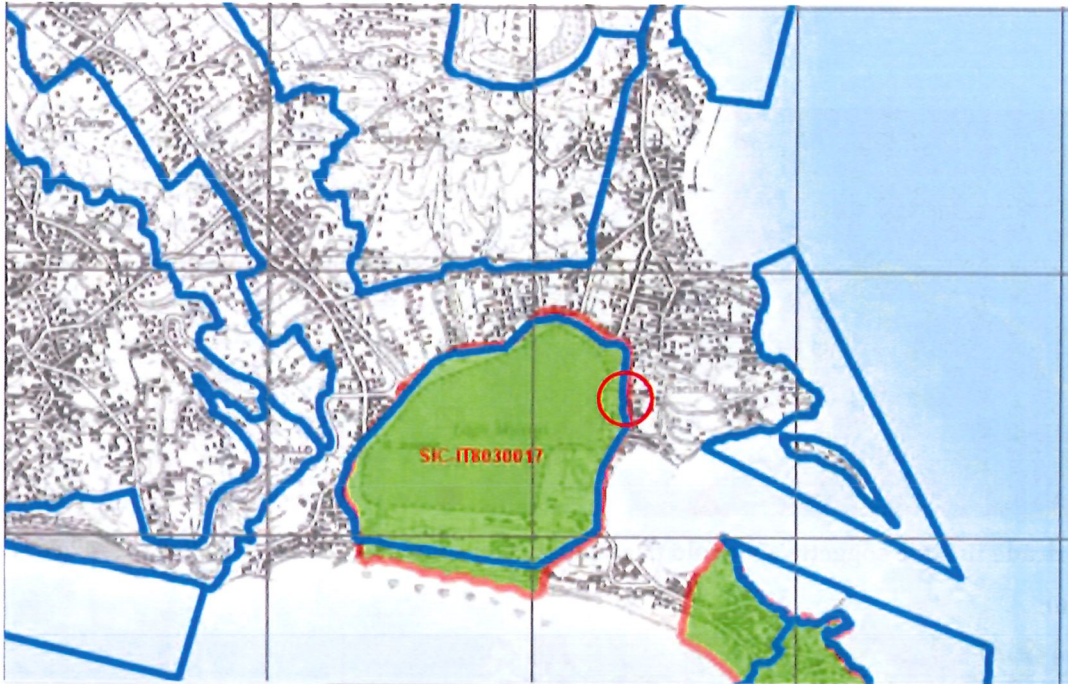
AREE DI APPLICAZIONE DEL DLGS 42/2004, ART. 142

- ▨ A - TERRITORI COSTIERI COMPRESI IN UNA FASCIA DELLA PROFONDITÀ DI 300 M
- ▨ B - TERRITORI CONTERMINI AI LAGHI COMPRESI IN UNA FASCIA DI 300 M [...]
- ▨ C - FIUMI, TORRENTI E CORSI D'ACQUA ISCRITTI NEGLI ELENCHI [...]
- ▨ F - PARCHI E LE RISERVE NAZIONALI O REGIONALI [...]
- ▨ G - TERRITORI COPERTI DA FORESTE E DA BOSCHI [...]
- ▨ H - AREE ASSEGNATE ALLE UNIVERSITÀ AGRARIE E ZONE GRAVATE DA USI CIVILI
- L - VULCANI
- M - ZONE DI INTERESSE ARCHEOLOGICO [...]

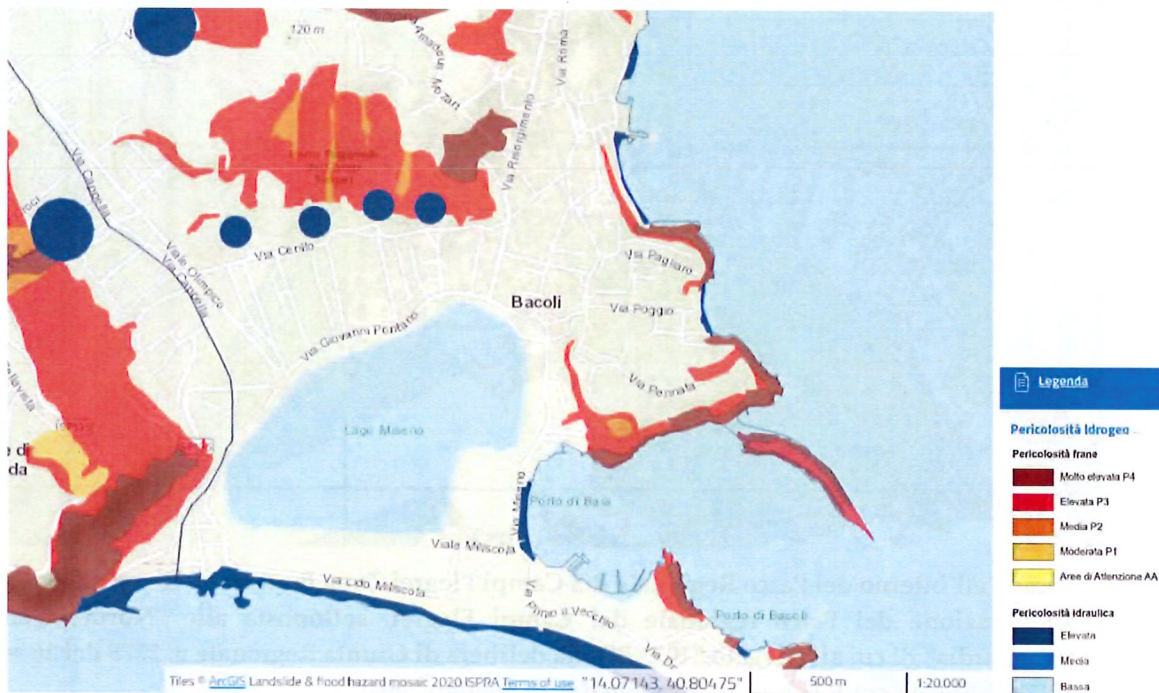
3) ricade in zone soggette a vincolo paesaggistico ai sensi del D. Lgs. 42/2004 (art. 142 co. 1, art. 136);



4) ricade all'interno del Parco Regionale dei Campi Flegrei Zona B - Area di Riserva Generale della perimetrazione del Parco regionale dei Campi Flegrei, sottoposta alle "Norme Generali di Salvaguardia" di cui all'allegato "10" "B" alla delibera di Giunta Regionale n. 2775 del 26 settembre 2003, pubblicato sul B.U.R.C. n. Speciale del 27 maggio 2004;



5) ricade all'interno di un sito Rete Natura 2000 - SIC/ZSC IT8030017 Lago Miseno;



6) non ricade in area soggetta a Pericolosità e Rischio Idraulico e da Frana;



7) non ricade in area soggetta a vincolo idrogeologico R.D. 3267/1923 (consultazione Geoportale).

Per i contenuti descrittivi e per le analisi documentate ed illustrate la documentazione prodotta si ritiene valutabile per l'espressione del richiesto Sentito di Competenza.

5

RILEVATO:

- CHE la documentazione prodotta illustra le caratteristiche delle opere a farsi lungo i tracciati descritti ed indicati nella relazione tecnica e nei rilievi topografici e cartografici presentati.

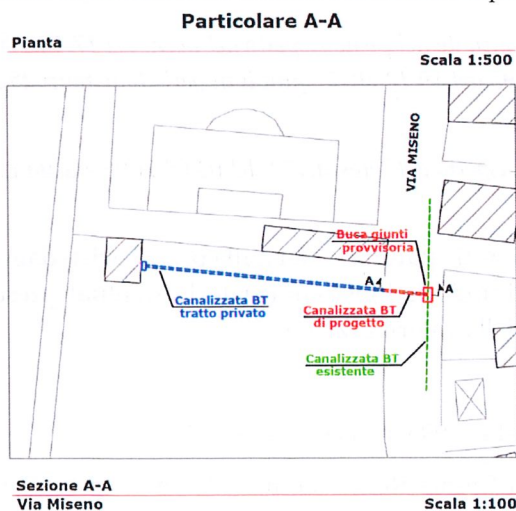
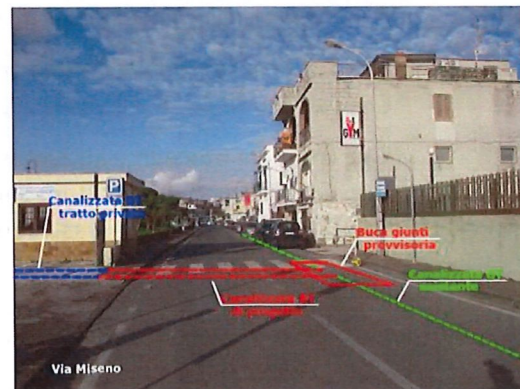


Foto 1
Via Miseno



- CHE L'impianto consiste nella posa di un nuovo tratto di linea elettrica BT in cavo interrato esercito a 400v. Le opere saranno costituite:

- 1) Dalla formazione di una buca giunti provvisoria, di dimensioni ml 2.00 x 1.00 ml profonda 1.20 ml, realizzata su Via Miseno, a intercettazione della linea elettrica BT esistente.
- 2) Dallo scavo di una trincea che parte dalla buca giunti provvisoria, prosegue trasversalmente su Via Miseno fino a raggiungere il punto designato dove sarà installato l'armadio di sezionamento di progetto. La trincea sarà realizzata con la tecnica dello scavo aperto a sezione obbligata ed avrà una lunghezza totale



di circa 52.00 ml (di cui circa 5.60 ml interessano la sede stradale comunale) larga 0.60 m e profonda 1.20 m rispetto al piano stradale.

3) Dalla posa nello scavo di n° 2 cavi BT quadripolari del tipo 3x150+95N con conduttori di fase in AI e di neutro concentrico in Cu, isolati con HEPR o con XLPE, avente matricola [33 06 56], canalizzati in tubi di PVC corrugati del diametro di 125 mm.

Superficie di scavo

Tratto comunale ml 5.60 x 0.60 ml = 3.36 mq

Tratto privato ml 46.40 x 0.60 ml = 27.84 mq

Tratto totale di scavo ml 52 x 0.6 ml = 31,2 mq

Totale mc 37,44 di scavo su superficie asfaltata ed urbanizzata.

CONSIDERATO:

- CHE le opere in progetto, interessanti tracciati viari esistenti, per dimensionamento ed estensione non modificano sostanzialmente lo stato dei luoghi e non interferiscono con la matrice ecologica e naturale delle aree protette interessate.
- CHE l'intervento complessivo, afferisce una infrastrutturazione di rete tecnologica avente valore di interesse pubblico e pertanto ammissibili nelle Aree Protette nel rispetto delle "Norme Generali di Salvaguardia" di cui all'allegato "10" "B" alla delibera di Giunta Regionale n. 2775 del 26 settembre 2003, pubblicato sul B.U.R.C. n. Speciale del 27 maggio 2004.

RITENUTO

- CHE, per quanto PREMESSO, PRESO ATTO, CONSIDERATO, RILEVATO si possa esprimere un parere favorevole al rilascio del NULLA OSTA rispetto alle "Norme Generali di Salvaguardia" e rilasciare il richiesto SENTITO con valutazione Favorevole anche perché:
 - o *L'intervento prevede l'impiego di circa 15 giorni di lavorazione.*
 - o *Tutte le fasi dell'intervento proposto verranno attuate nel pieno rispetto del D.M. del 17.10.2007, della DGR n.2295 del 29.12.2007 e della DGR n. 795 del 19.12.2017. quindi in periodi distanti da quelli di riproduzione della fauna localmente presente.*
 - o *La frazione di rifiuti prodotti sarà gestita nel rispetto del Dlgs n.152 del 03.04.2006 e della L.R. della Campania n. 20 del 09 Dicembre 2013 art. 15*
- CHE al Comune compete procedere all'acquisizione di tutti i pareri e/o dei nulla osta previsti dalle norme vigenti in materia di rilascio di titoli autorizzativi, applicando, laddove enunciate, le eventuali prescrizioni più restrittive ai fini della tutela, della salvaguardia e della valorizzazione.

VISTA

- la legge 6 dicembre 1991, n. 394 e s.m.i.; - la L.R. 1° settembre 1993, n. 33 e ss.mm. e ii.;
- le Norme di Salvaguardia allegata alla Deliberazione di Giunta Regionale n. 2775 del 26 settembre 2003, pubblicata sul B.U.R.C. n. Speciale del 27 maggio 2004;
- la Deliberazione Giunta Regionale n. 795 del 19/12/2017 (BURC n.5 del 18 Gennaio 2018) avente ad oggetto: Approvazione Misure di conservazione dei SIC (Siti di Interesse Comunitario) per la designazione delle ZSC (Zone Speciali di Conservazione) della rete Natura 2000 della Regione Campania
- la Delibera di Giunta Regionale n. 504 del 22 ottobre 2019 con la quale è nominato il Commissario del Parco dei Campi Flegrei, con le funzioni di Presidente;



- la Delibera Giunta Regionale 684 del 30/12/2019 di affidamento agli Enti Parco della gestione delle aree SIC e ZPS.
- la richiesta dello STAFF – Tecnico Amministrativo - Valutazioni Ambientali 50 17 92 pervenuta a mezzo PEC PG/2023/0278363 del 30/05/2023 acquisita al protocollo PCF 6673 del 30/05/2023

Per tutto quanto sopra espresso in narrativa, che qui si intende integralmente riportato sul piano formale e sostanziale l'Ente Parco regionale dei Campi Flegrei, rilascia il presente

SENTITO

1. SI PRENDE ATTO CHE:

- la documentazione prodotta illustra le caratteristiche delle opere a farsi lungo i tracciati descritti ed indicati nella relazione tecnica e nei rilievi topografici e cartografici presentati
- le opere in progetto, interessanti tracciati viari esistenti, per dimensionamento ed estensione non modificano sostanzialmente lo stato dei luoghi e non interferiscono con la matrice ecologica e naturale delle aree protette interessate.
- l'intervento complessivo, afferisce una infrastrutturazione di rete tecnologica avente valore di interesse pubblico e pertanto ammissibili nelle Aree Protette nel rispetto delle "Norme Generali di Salvaguardia" di cui all'allegato "10" "B" alla delibera di Giunta Regionale n. 2775 del 26 settembre 2003, pubblicato sul B.U.R.C. n. Speciale del 27 maggio 2004.

L'ENTE PARCO REGIONALE DEI CAMPI FLEGREI:

2. **ESPRIME N.O.** ai sensi della L.R. 33/93 e s.m.i. per quanto prescritto dalle vigenti Norme Generali di Salvaguardia del Parco Regionale dei Campi Flegrei allegate alla deliberazione di Giunta Regionale n.2775 del 26 settembre 2003, in quanto l'intervento che ricade in Zona "B" – Area di riserva generale orientata e di protezione è consentito
3. **ESPRIME IL RICHIESTO SENTITO**, per quanto asserito con assunzione di responsabilità dal redattore dello Studio Ambientale, con una valutazione **FAVOREVOLE per l'intervento complessivo, che afferisce una infrastrutturazione di rete tecnologica avente valore di interesse pubblico:**
4. **Si dispone** la pubblicazione del presente Sentito come per legge;

- **Si trasmette** il presente Sentito:

- Allo STAFF – Tecnico Amministrativo - Valutazioni Ambientali 50.17.92 staff.501792@pec.regione.campania.it ;
- Alla UOD 50 06 07 Gestione delle risorse naturali protette - Tutela e salvaguardia dell'habitat marino e costiero – Parchi e riserve naturali della Giunta Regionale della Campania uod.500607@pec.regione.campania.it

Istruttoria
Giulio Monda



il Presidente/Commissario
Arch. Francesco Maisto

Il Responsabile Amministrativo
(Visto ex art.147 bis del D.lgs. 18 agosto 2000, n. 267 e s.m.i)
Dott. Massimo D'Antonio